

ОМСКИЙ МУНИЦИПАЛЬНЫЙ РАЙОН ОМСКОЙ ОБЛАСТИ

Администрация Омского муниципального района

ПОСТАНОВЛЕНИЕ

от 12.05.2017 № П-17/ОМС-171

Об определении способа расчета расстояния от организаций и (или) объектов до границ прилегающих территорий, на которых не допускается розничная продажа алкогольной продукции

Руководствуясь Федеральным законом от 22.11.1995 № 171-ФЗ «О государственном регулировании производства и оборота этилового спирта, алкогольной и спиртосодержащей продукции и об ограничении потребления (распития) алкогольной продукции», Федеральным законом от 6 октября 2003 № 131-ФЗ «Об общих принципах организации местного самоуправления в Российской Федерации», постановлением Правительства Российской Федерации от 27.12.2012 № 1425 «Об определении органами государственной власти субъектов Российской Федерации мест массового скопления граждан и мест нахождения источников повышенной опасности, в которых не допускается розничная продажа алкогольной продукции, а также определении органами местного самоуправления границ прилегающих к некоторым организациям и объектам территорий, на которых не допускается розничная продажа алкогольной продукции», Законом Омской области от 28.12.2005 № 717-ОЗ «О государственном регулировании розничной продажи алкогольной продукции на территории Омской области» и Уставом Омского муниципального района Омской области

ПОСТАНОВЛЯЮ:

1. Определить границы прилегающих к некоторым организациям и объектам территорий, на которых не допускается розничная продажа алкогольной продукции и розничная продажа алкогольной продукции при оказании услуг общественного питания, согласно приложениям №№ 1 - 24 к настоящему постановлению.

2. Установить, что способы расчета расстояния от организаций и (или) объектов, определенные в соответствии с пунктом 2 статьи 16 Федерального закона от 22.11.1995 № 171-ФЗ «О государственном регулировании

производства и оборота этилового спирта, алкогольной и спиртосодержащей продукции и об ограничении потребления (распития) алкогольной продукции», до границ прилегающих к ним территорий, на которых не допускается розничная продажа алкогольной продукции определяется по радиусу (кратчайшее расстояние по прямой):

- при наличии обособленной территории, прилегающей к зданию, строению, сооружению, в которых размещены организации и (или) объекты - от входа для посетителей на обособленную территорию до входа для посетителей в стационарный торговый объект и (или) объект общественного питания;

- при отсутствии обособленной территории, прилегающей к зданию, строению, сооружению, расстояние рассчитывается от входа для посетителей в здание, строение, сооружение - до входа для посетителей в стационарный торговый объект и (или) объект общественного питания;

- при наличии нескольких главных входов для посетителей расчет производится по прямой от каждого входа;

- при размещении организаций и (или) объектов, в одном здании, строении, сооружении с торговым объектом и (или) объектом общественного питания, определяется по кратчайшему маршруту движения от входа для посетителей в организацию и (или) объект до входа для посетителей в стационарный торговый объект и (или) в объект общественного питания, исходя из сложившейся системы пешеходных путей.

3. Установить минимальное значение расстояния от организаций и (или) объектов, до границ прилегающих к ним территорий, на которых не допускается розничная продажа алкогольной продукции и розничная продажа алкогольной продукции при оказании услуг общественного питания:

1) от зданий, строений, сооружений, помещений, находящихся во владении и пользовании юридических лиц независимо от организационно-правовой формы и индивидуальных предпринимателей – образовательных организаций (за исключением организаций дополнительного образования, организаций дополнительного профессионального образования):

- при наличии обособленной территории – 20 метров;
- при отсутствии обособленной территории – 26 метров;
- для помещений – 20 метров;

2) от зданий, строений, сооружений, помещений, находящихся во владении и пользовании юридических лиц независимо от организационно-правовой формы и индивидуальных предпринимателей, осуществляющих обучение несовершеннолетних:

- при наличии обособленной территории – 20 метров;
- при отсутствии обособленной территории – 26 метров;
- для помещений – 20 метров;

3) от зданий, строений, сооружений, помещений, находящихся во владении и пользовании юридических лиц независимо от организационно-правовой формы и индивидуальных предпринимателей, осуществляющих в

качестве основного (уставного) вида деятельности - медицинскую деятельность или осуществляющих медицинскую деятельность наряду с основной (уставной) деятельностью на основании лицензии, выданной в порядке, установленном законодательством Российской Федерации, за исключением видов медицинской деятельности по перечню, утвержденному Правительством Российской Федерации:

- при наличии обособленной территории – 10 метров;
- при отсутствии обособленной территории – 13 метров;
- для помещений – 10 метров;

4) от спортивных сооружений, которые являются объектами недвижимости и права на которые зарегистрированы в установленном порядке:

- при наличии обособленной территории – 10 метров;
- при отсутствии обособленной территории – 13 метров;

5) от объектов Вооруженных Сил Российской Федерации, других войск, воинских формирований и органов, обеспечивающих оборону и безопасность Российской Федерации:

- при наличии обособленной территории – 400 метров;
- при отсутствии обособленной территории – 500 метров;

6) от вокзалов – от главного входа для посетителей до входа, для посетителей в стационарный торговый объект и (или) объект общественного питания – 100 метров;

7) от мест нахождения источников повышенной опасности, определяемых органами государственной власти субъектов Российской Федерации в порядке, установленном Постановлением Правительства Российской Федерации от 27.12.2012 № 1425 «Об определении органами государственной власти субъектов Российской Федерации мест массового скопления граждан и мест нахождения источников повышенной опасности, в которых не допускается розничная продажа алкогольной продукции, а также определении органами местного самоуправления границ прилегающих к некоторым организациям и объектам территории, на которых не допускается розничная продажа алкогольной продукции» – 50 метров.

4. Главам сельских (городского) поселений Омского муниципального района Омской области:

- не реже одного раза в год обновлять перечень организаций и объектов, указанных в приложениях №№ 1 – 24 к настоящему постановлению;

- при необходимости направлять предложения в Управление экономического развития и инвестиций Администрации Омского муниципального района Омской области для внесения изменений в настоящее постановление.

5. Настоящее постановление вступает в силу с момента его официального опубликования.

6. Организационно-кадровому управлению Администрации Омского муниципального района Омской области обеспечить опубликование

настоящего постановления в газете «Омский пригород», советнику Главы муниципального района по информационной политике обеспечить его размещение на официальном сайте Омского муниципального района Омской области в информационно-телекоммуникационной сети «Интернет».

7. Контроль за исполнением настоящего постановления возложить на заместителя Главы муниципального района по вопросам развития сельскохозяйственного производства и экономической политике.

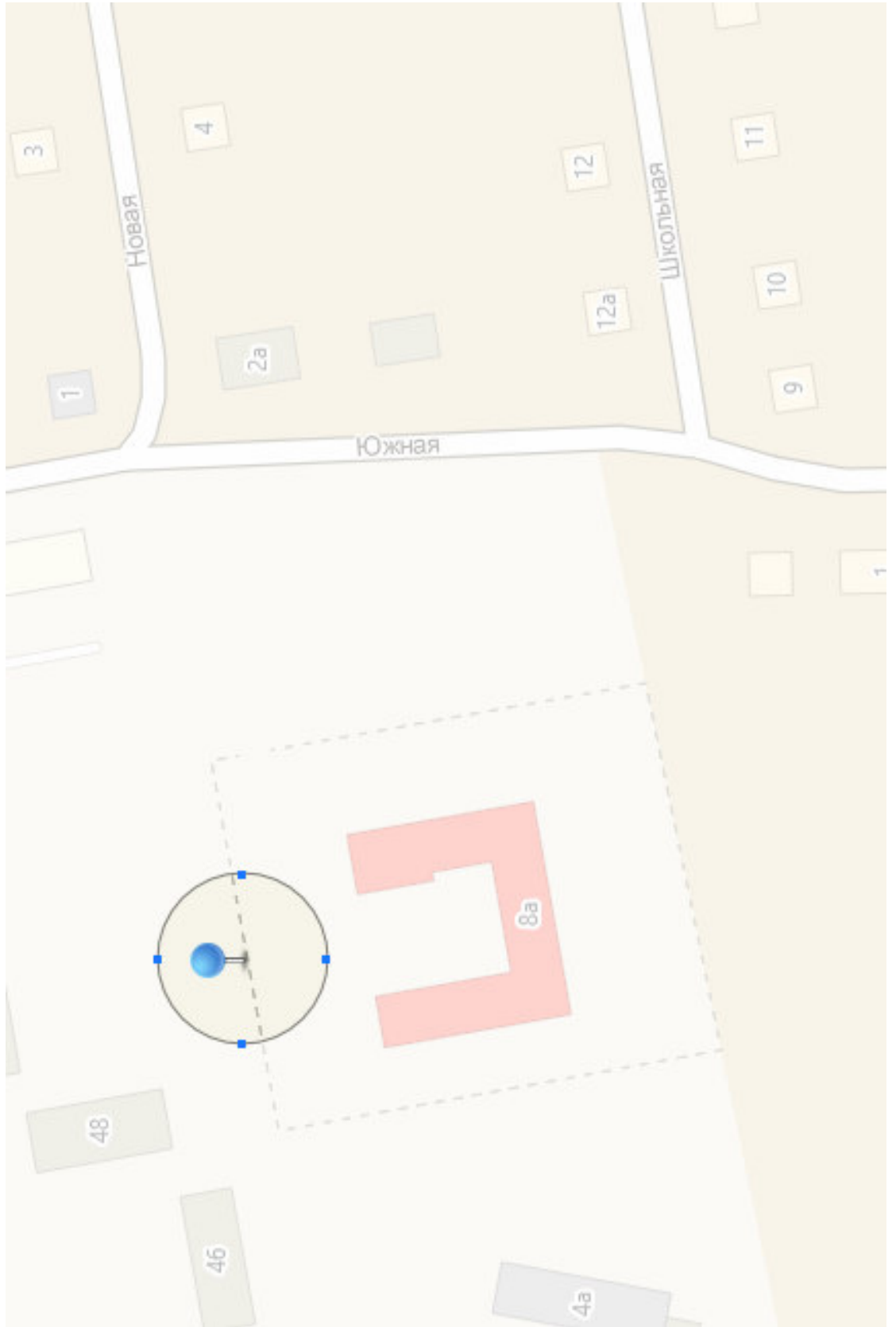
Глава муниципального района

Г.Г. Долматов

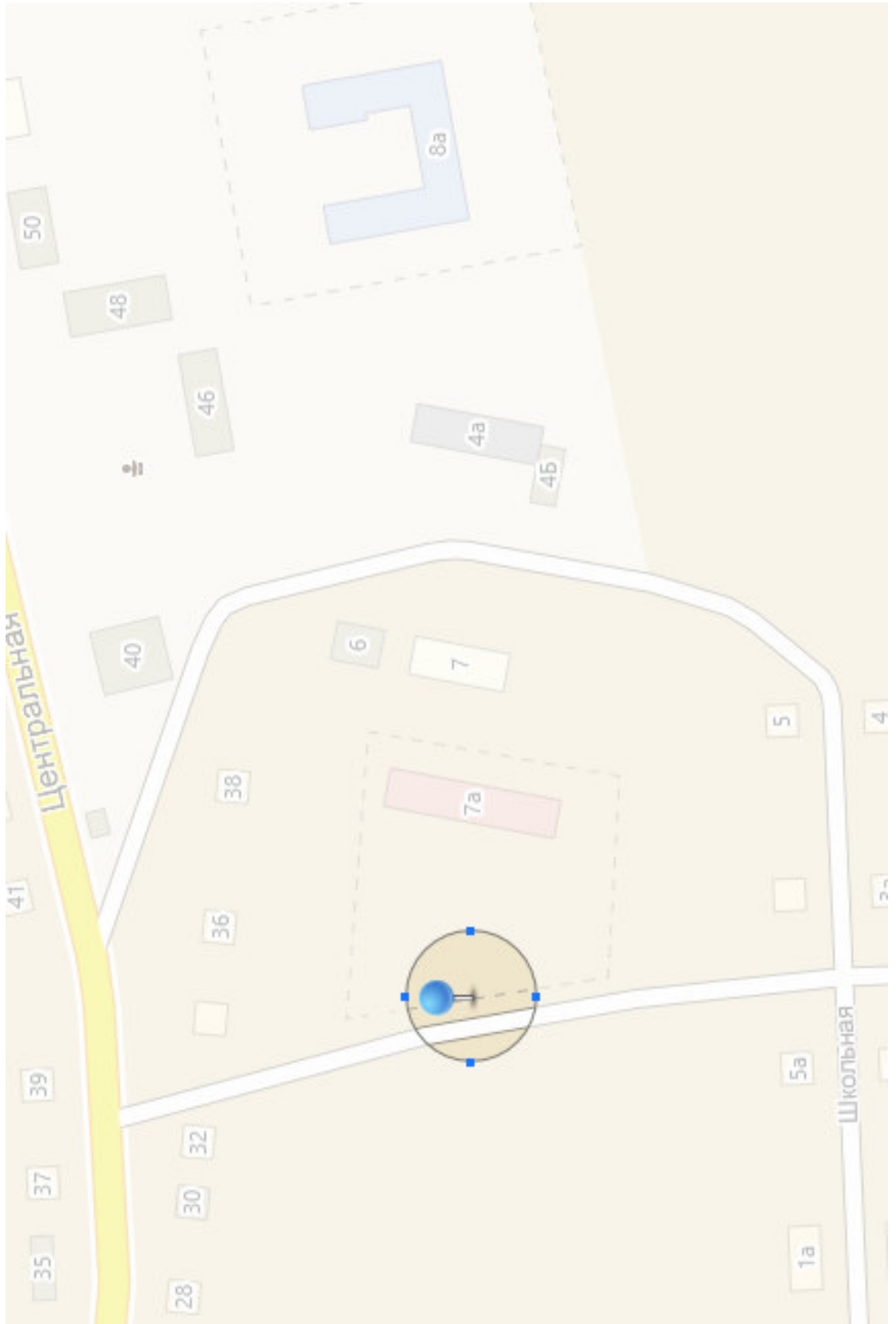
Приложение № 1
к постановлению Администрации
Омского муниципального района
Омской области
от 12.05.2017 № П-17/ОМС-171

Границы прилегающих к некоторым организациям
и (или) объектам территорий, на которых не допускается
розничная продажа алкогольной продукции
(Андреевское сельское поселение
Омского муниципального района Омской области)

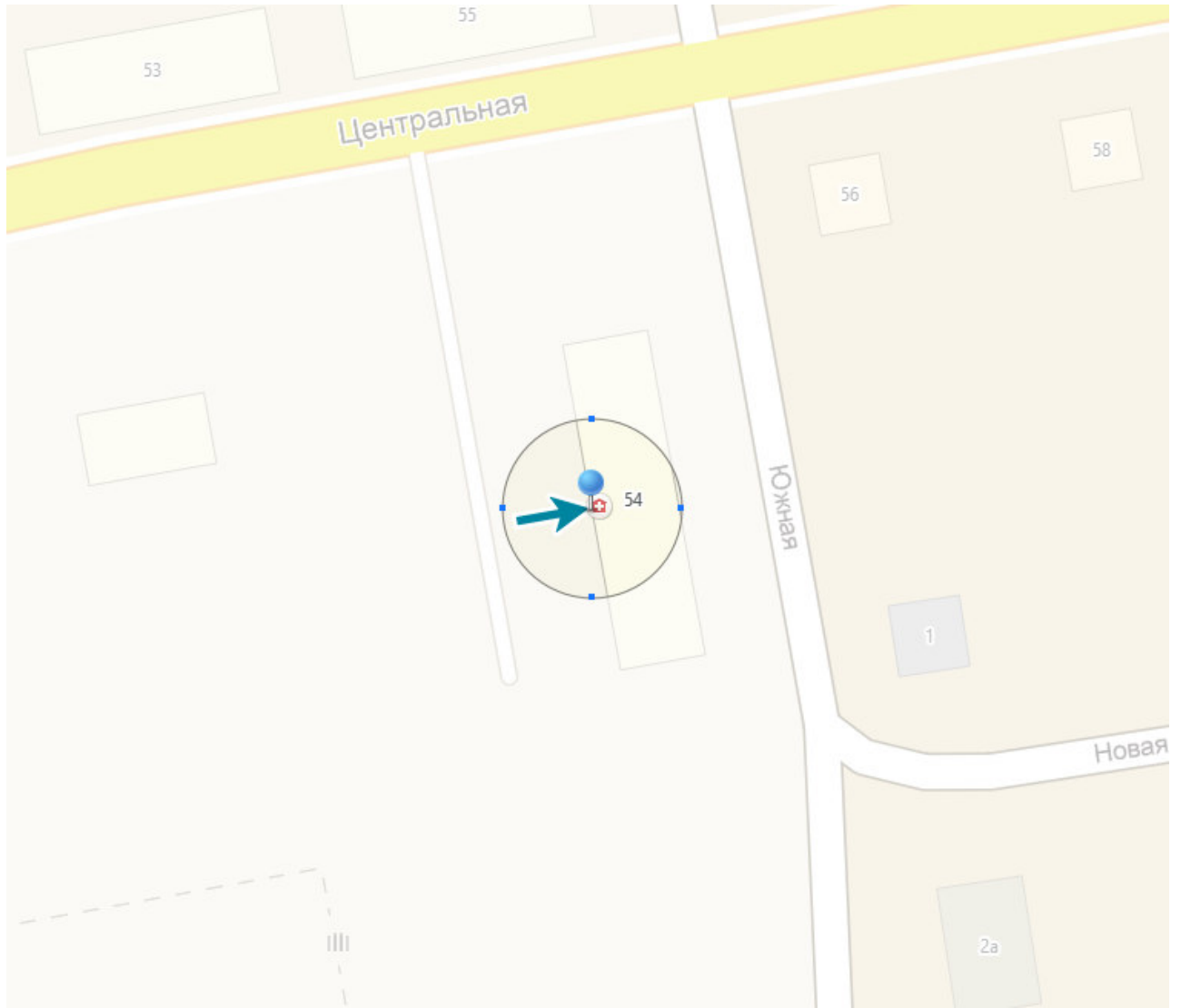
| № п/п | Наименование организации, объекта | Адрес места расположения | Номер схемы |
|-------|--|--|-------------|
| 1 | МБОУ «Андреевская СОШ» | с. Андреевка, ул. Школьная 8а | 1 |
| 2 | МБДОУ «Детский сад «Андреевский» | с. Андреевка, ул. Школьная 7а | 2 |
| 3 | ФАП с. Андреевка | с. Андреевка, ул. Центральная, 54 | 3 |
| 4 | Андреевский СДК | с. Андреевка, ул. Центральная, 46 | 4 |
| 5 | МБОУ «Андреевская СОШ» д. 18 Партсъезд | д. 18 Партсъезд, ул. Центральная, 40 | 5 |
| 6 | ФАП д. 18 Партсъезд | д. 18 Партсъезд, ул. Центральная, 33а | 6 |
| 7 | МБОУ «Андреевская СОШ» п. Андреевский | п. Андреевский, ул. Центральная, 4 | 7 |



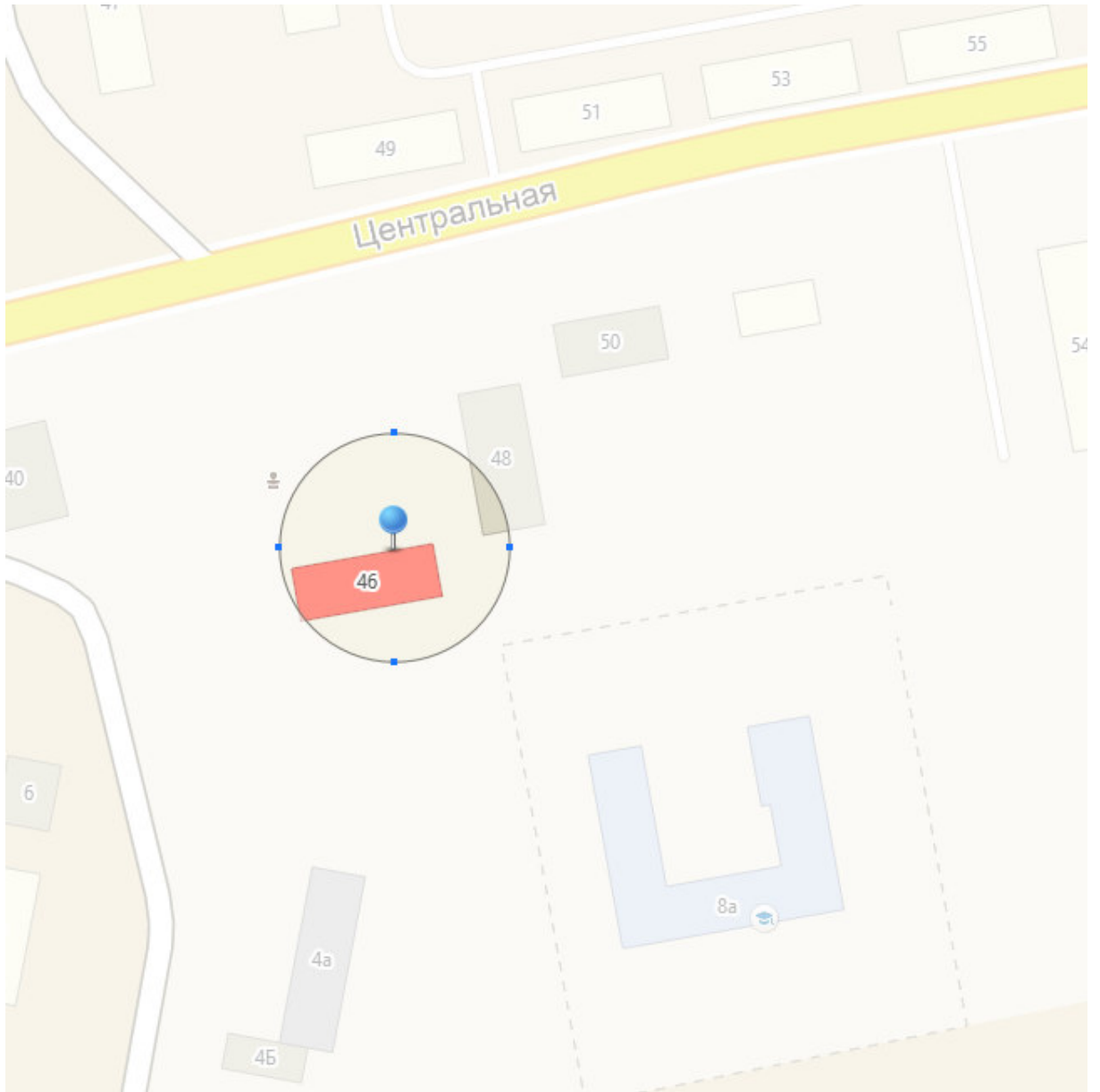
Андреевское сельское поселение Омского муниципального района схема № 2

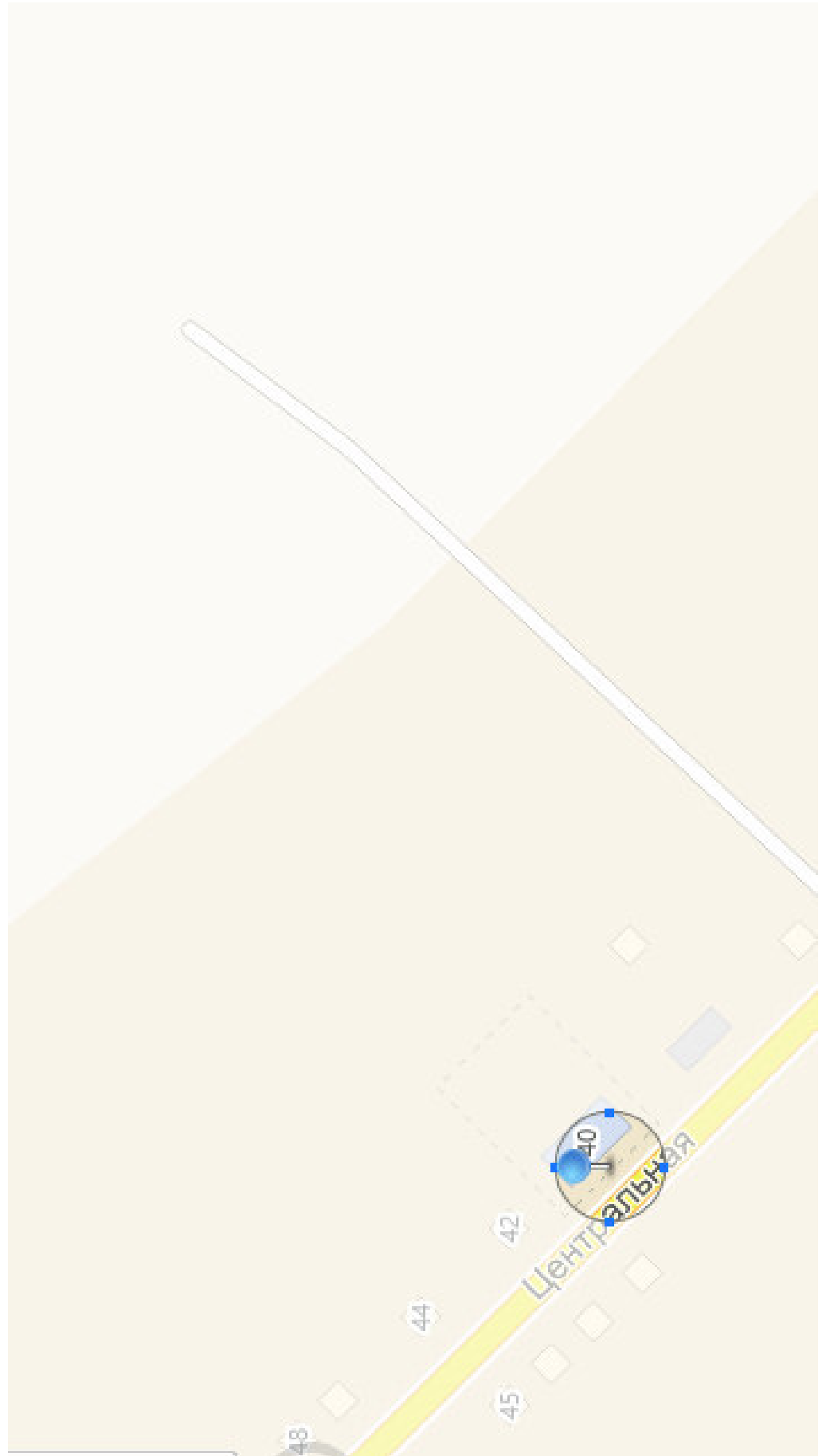


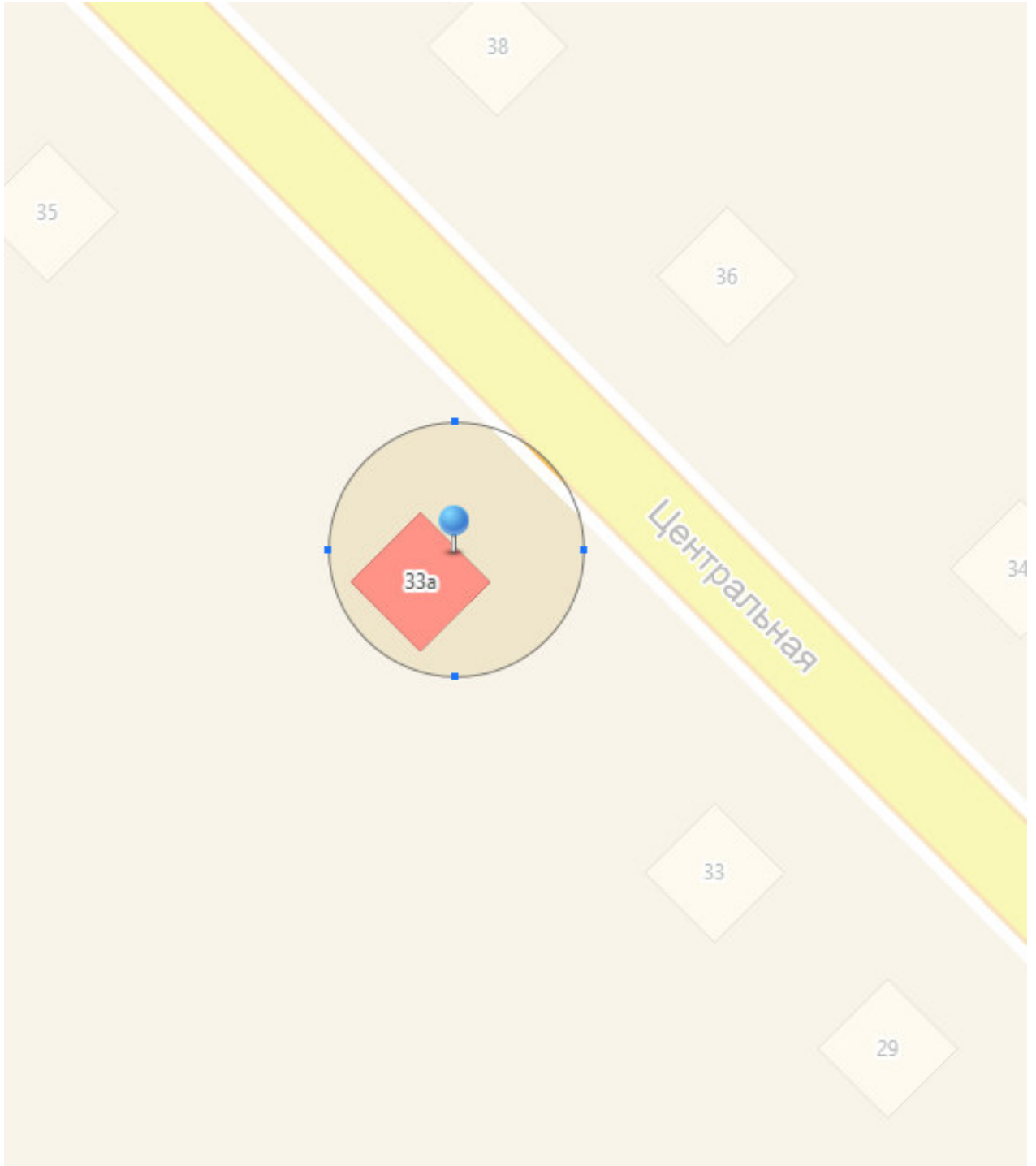
Андреевское сельское поселение Омского муниципального района схема № 3

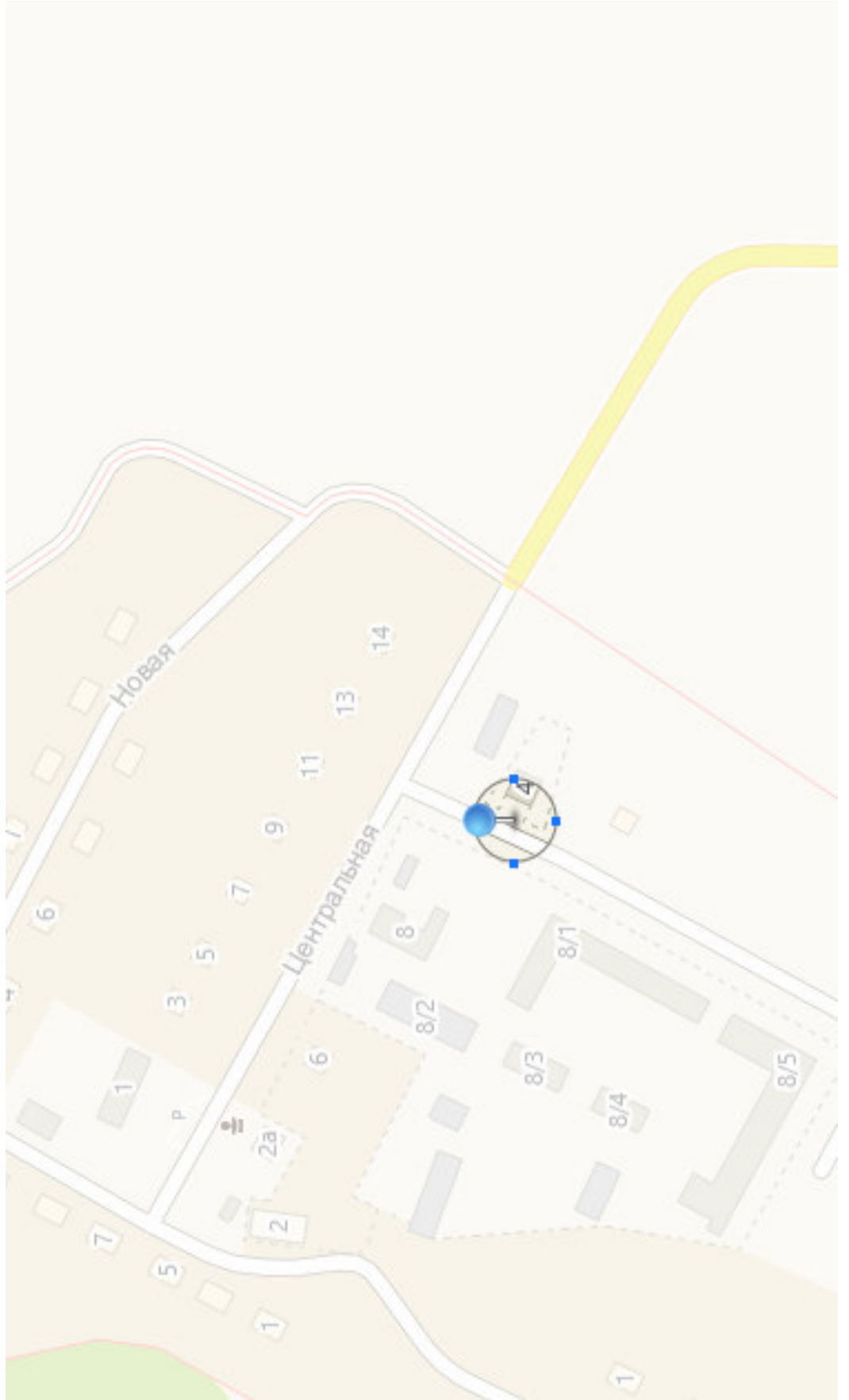


Андреевское сельское поселение Омского муниципального района схема № 4









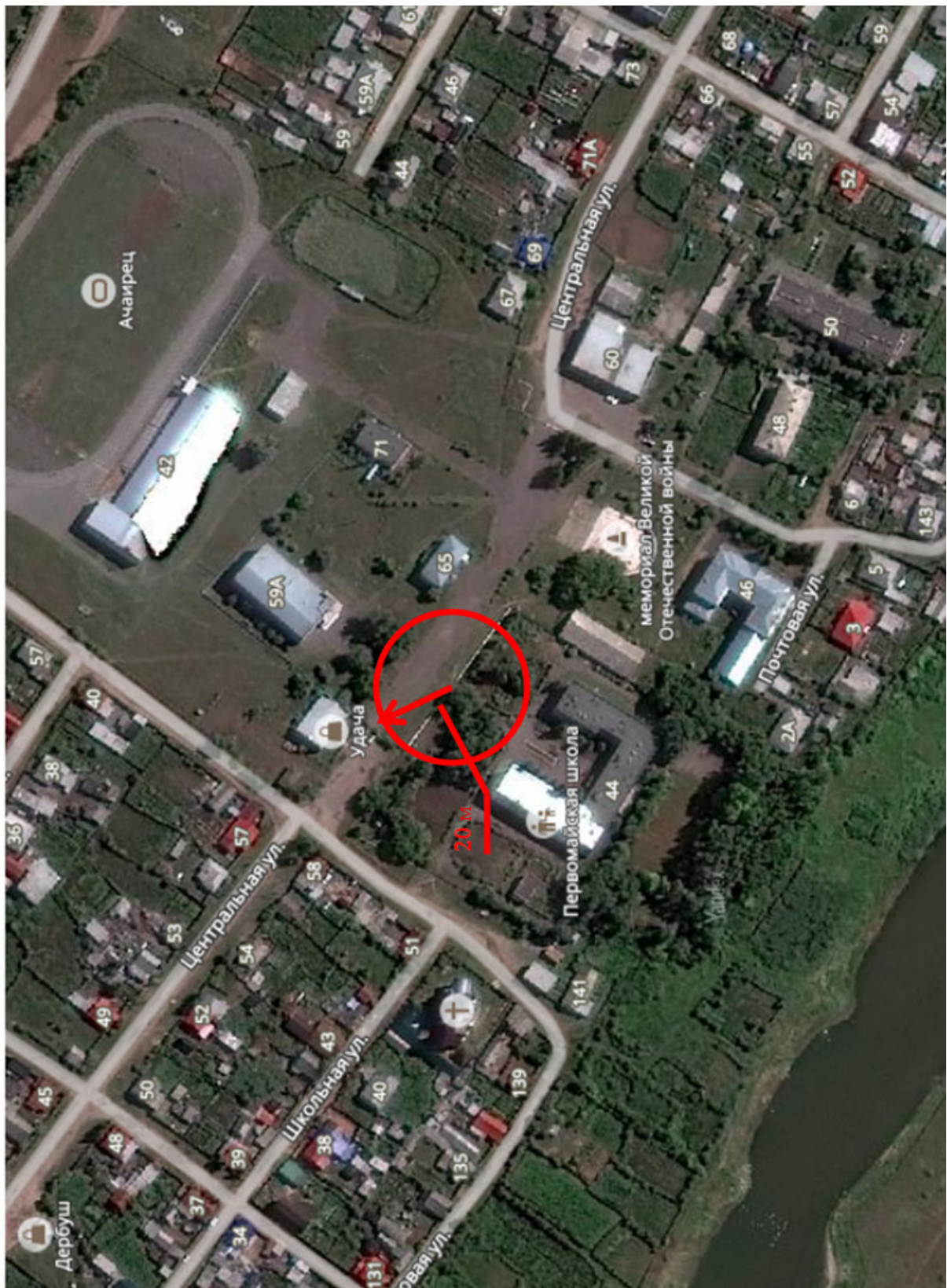
Приложение № 2
к постановлению Администрации
Омского муниципального района
Омской области
от 12.05.2017 № П-17/ОМС-171

Границы прилегающих к некоторым организациям
и (или) объектам территорий, на которых не допускается
розничная продажа алкогольной продукции
(Ачаирское сельское поселение
Омского муниципального района Омской области)

| № п/п | Наименование организации, объекта | Адрес места расположения | Номер схемы |
|-------|---|---------------------------------------|-------------|
| 1 | 2 | 3 | 4 |
| 1. | МБОУ «Первомайская СОШ» | с. Ачаир, ул. Школьная, д. 42 | 1 |
| 2. | МБОУ «Детский сад комбинированного типа «Первомайский» | с. Ачаир, ул. Школьная, д. 50 | 5 |
| 3. | Ачаирский СДК-Филиал МБУ «ЦКС» | с. Ачаир, ул. Центральная, д. 71 | 2 |
| 4. | Спорткомплекс МКУ «Ачаирец» | с. Ачаир, ул. Зеленая, д. 42 | 3 |
| 5. | Ачаирский ФАП | с. Ачаир, ул. Центральная, д. 67 | 4 |
| 6. | МБОУ «Речная СОШ» | п. Речной, ул. Центральная, д. 7А | 7 |
| 7. | МБОУ «Детский сад «Речной» | п. Речной, ул. Магистральная, д. 8А | 8 |
| 8. | Речная участковая больница | п. Речной, ул. Больничная, д. 11 | 10 |
| 9. | МБОУ «Первомайская СОШ» (структурное подразделение д. Николенко) | д. Николенко, ул. Центральная, д. 13А | 6 |

| 1 | 2 | 3 | 4 |
|-----|----------------------|--------------------------------------|---|
| 10. | Речной сельский клуб | п. Речной, ул. Центральная, д. 1А | 9 |

Ачаирское сельское поселение Омского муниципального района схема № 1




Ачаирское сельское поселение Омского муниципального района схема № 2



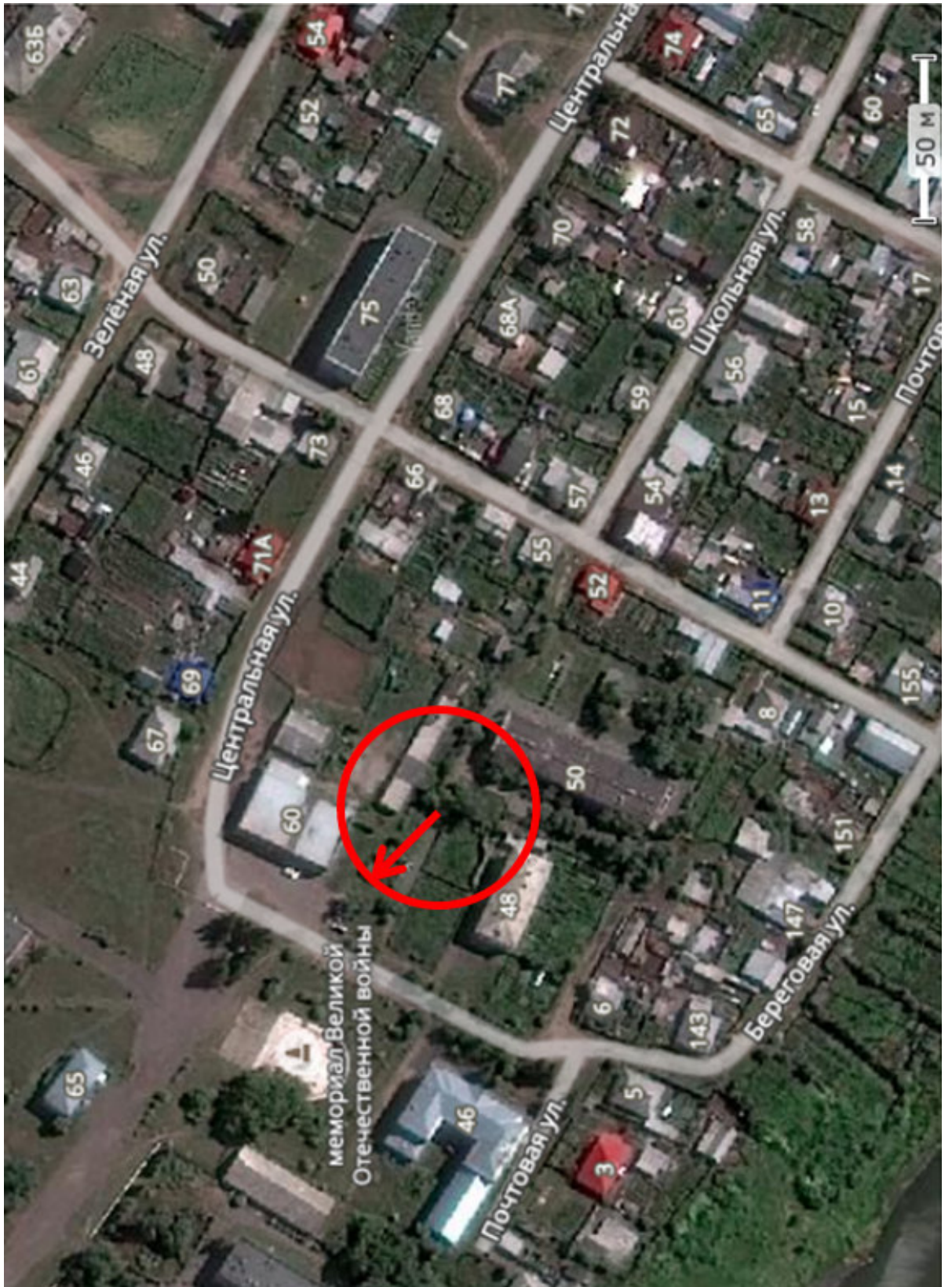
Ачаирское сельское поселение Омского муниципального района схема № 3



Ачаирское сельское поселение Омского муниципального района схема № 4




Ачаирское сельское поселение Омского муниципального района схема № 5



Ачаирское сельское поселение Омского муниципального района схема № 6



Ачаирское сельское поселение Омского муниципального района схема № 7



Ачаирское сельское поселение Омского муниципального района схема № 8



Ачаирское сельское поселение Омского муниципального района схема № 9



Ачаирское сельское поселение Омского муниципального района схема № 10

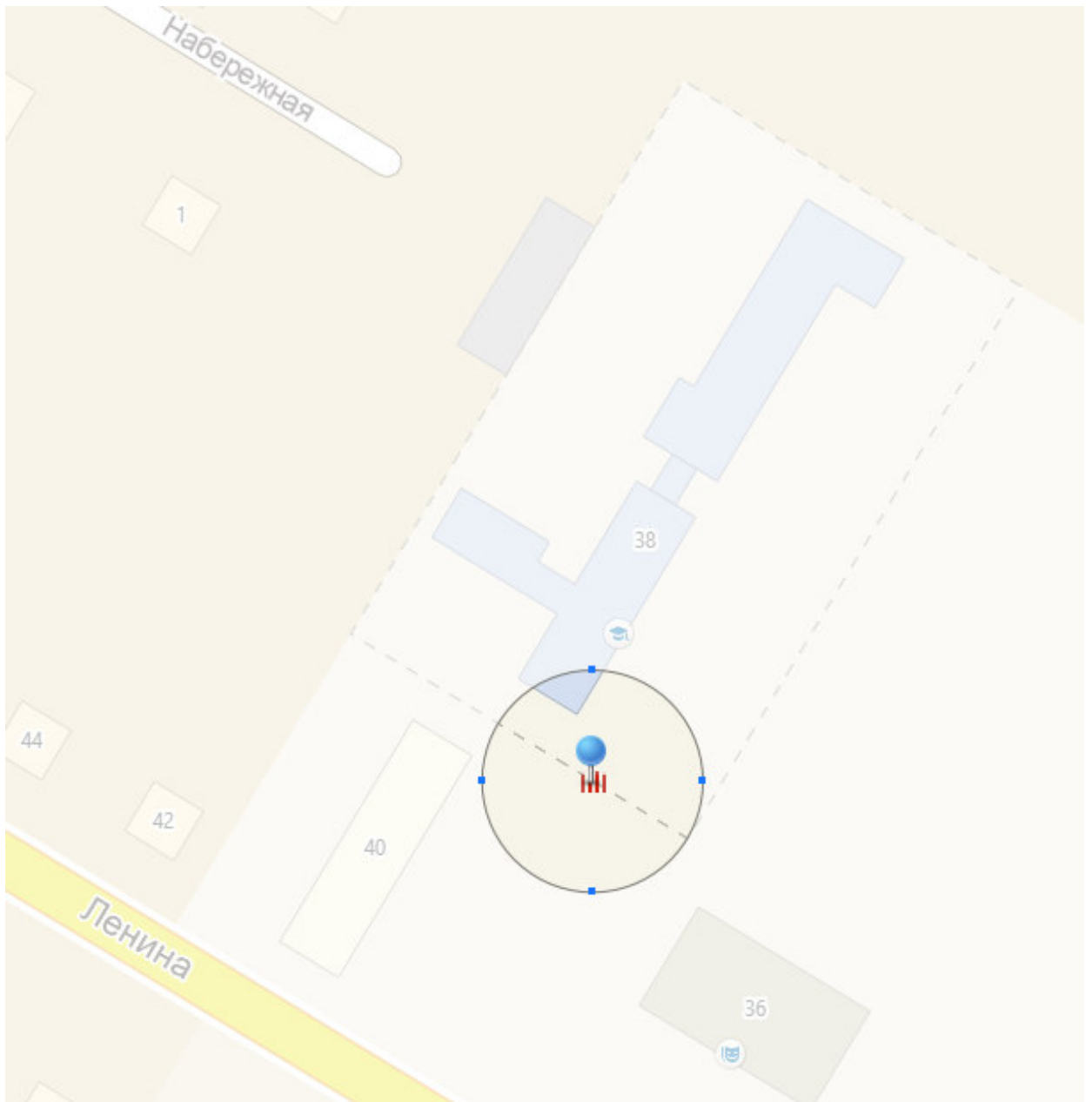


Приложение № 3
к постановлению Администрации
Омского муниципального района
Омской области
от 12.05.2017 № П-17/ОМС-171

Границы прилегающих к некоторым организациям
и (или) объектам территорий, на которых не допускается
розничная продажа алкогольной продукции
(Богословское сельское поселение
Омского муниципального района Омской области)

| № п/п | Наименование организации, объекта | Адрес места расположения | Номер схемы |
|-------|-------------------------------------|--|-------------|
| 1. | МБОУ «Богословская СОШ» | с. Богословка, ул. Ленина, д.38 | 1 |
| 2. | МБОУ «Ульяновская СОШ» | с. Ульяновка, ул. Школьная, д.19 | 2 |
| 3. | МБОУ «Детский сад «Богословский» | с. Богословка, ул. Гагарина, д.7 | 3 |
| 4. | МБОУ «Детский сад «Ульяновский» | с. Ульяновка, ул. Мира, д.2 | 4 |
| 5. | Богословский СДК – филиал МБУ «ЦКС» | с. Богословка, ул. Ленина, д.36 | 5 |
| 6. | Ульяновский СК | с.Ульяновка, ул. Клубная, д.12 А | 6 |
| 7. | Новомосковский СК | с. Новомосковка, ул. Интернациональная, д.6 | 7 |
| 8. | ФАП с. Богословка | с. Богословка, пер. Речной, д. 9 | 8 |
| 9. | ФАП с. Ульяновка | с. Ульяновка, ул. Лесная, д.10, кв.2 | 9 |
| 10. | ФАП с. Новомосковка | с. Новомосковка, ул. Центральная, д.30, кв.1 | 10 |
| 11. | в/ч 58133-2 | с. Ульяновка | 11 |

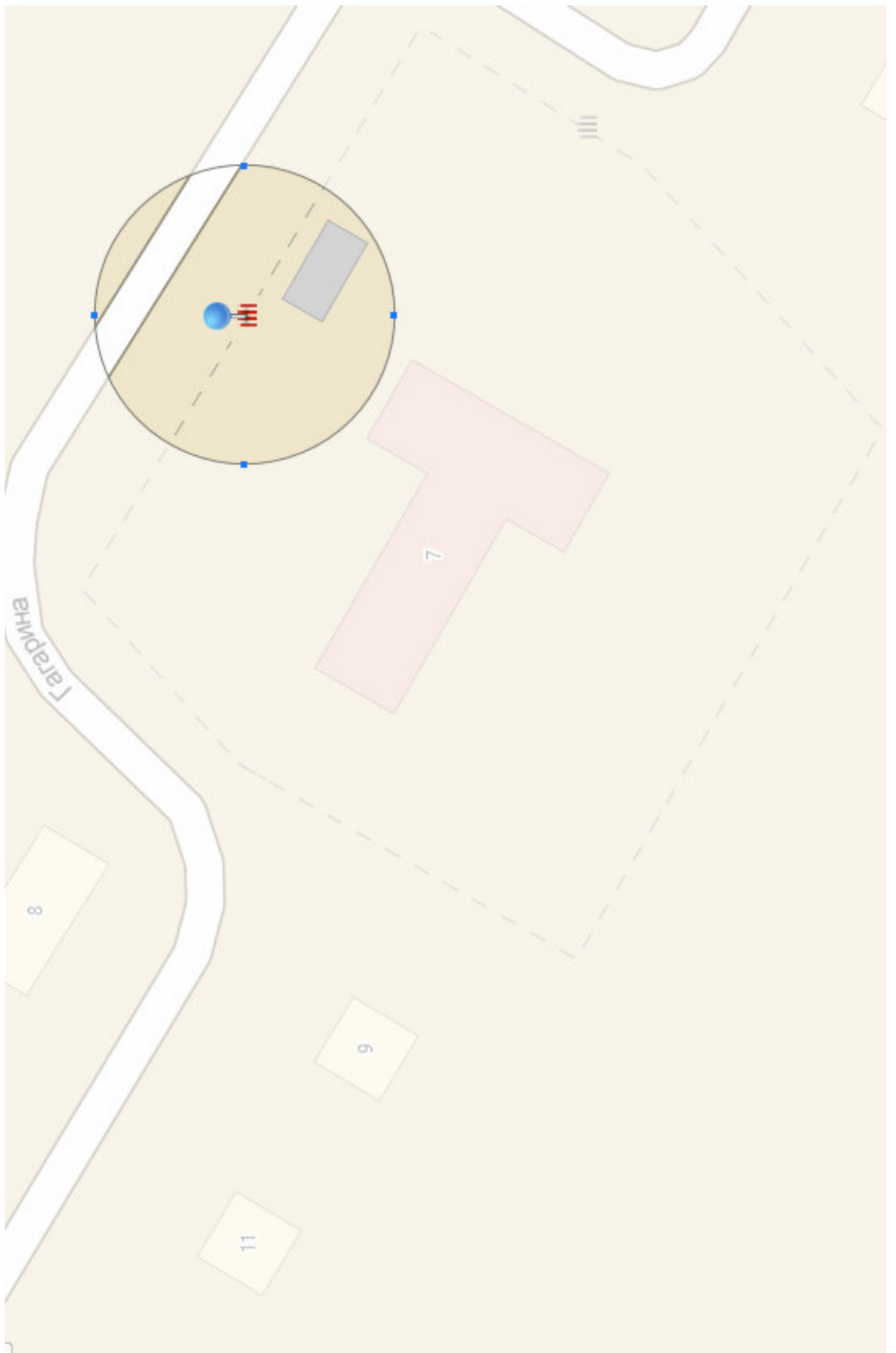
Богословское сельское поселение Омского муниципального района схема № 1



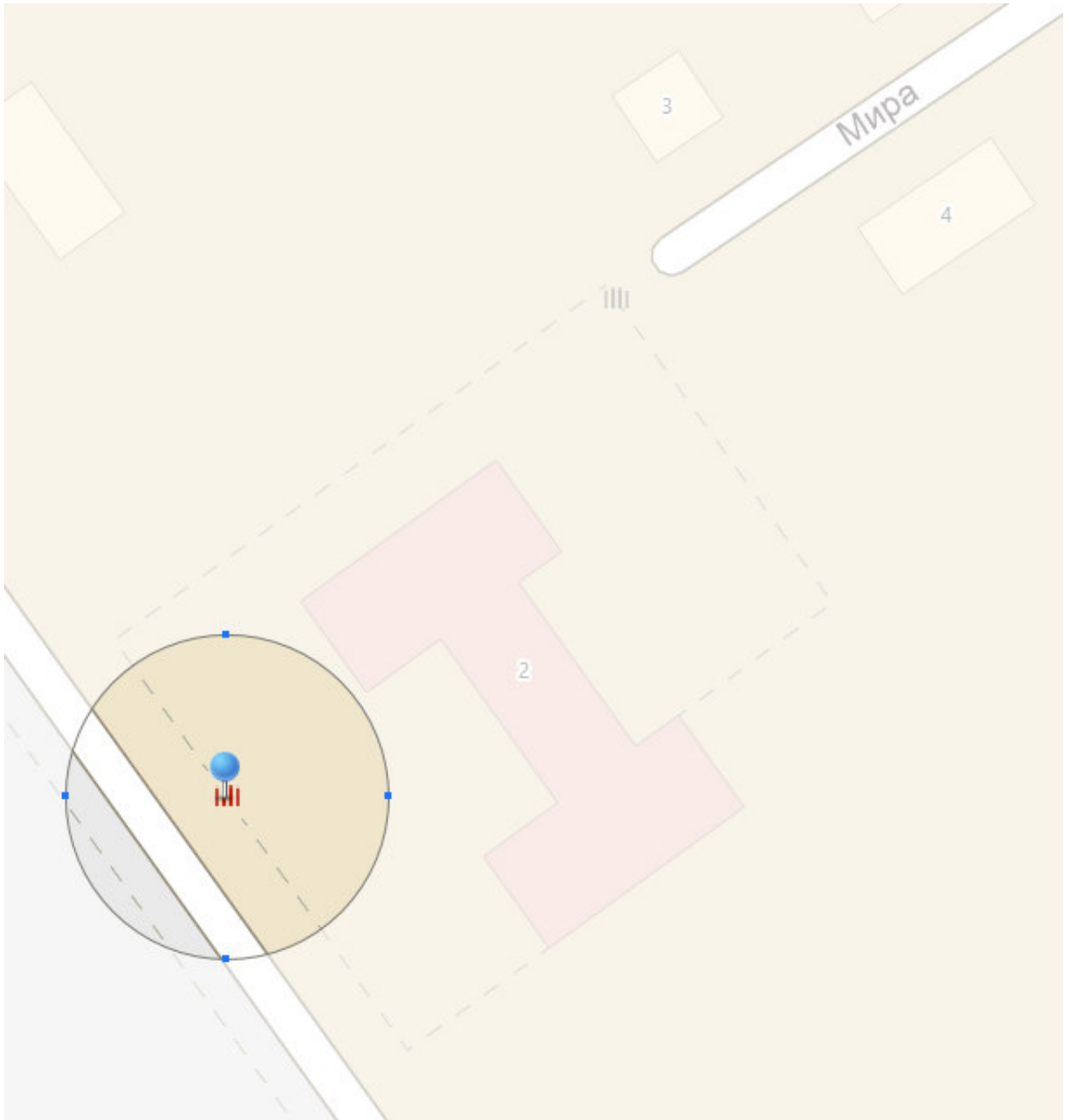
Богословское сельское поселение Омского муниципального района схема № 2



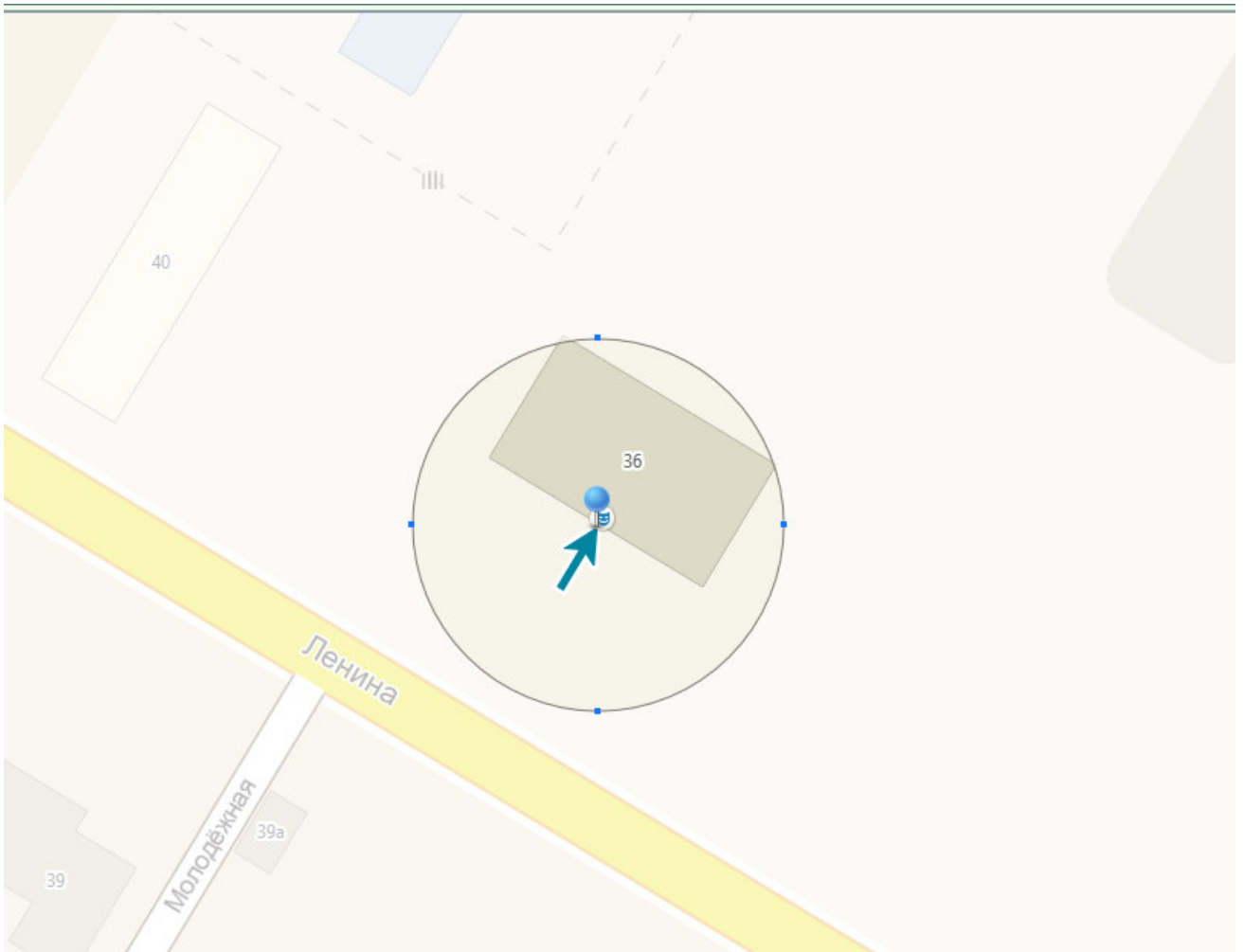
Богословское сельское поселение Омского муниципального района схема № 3



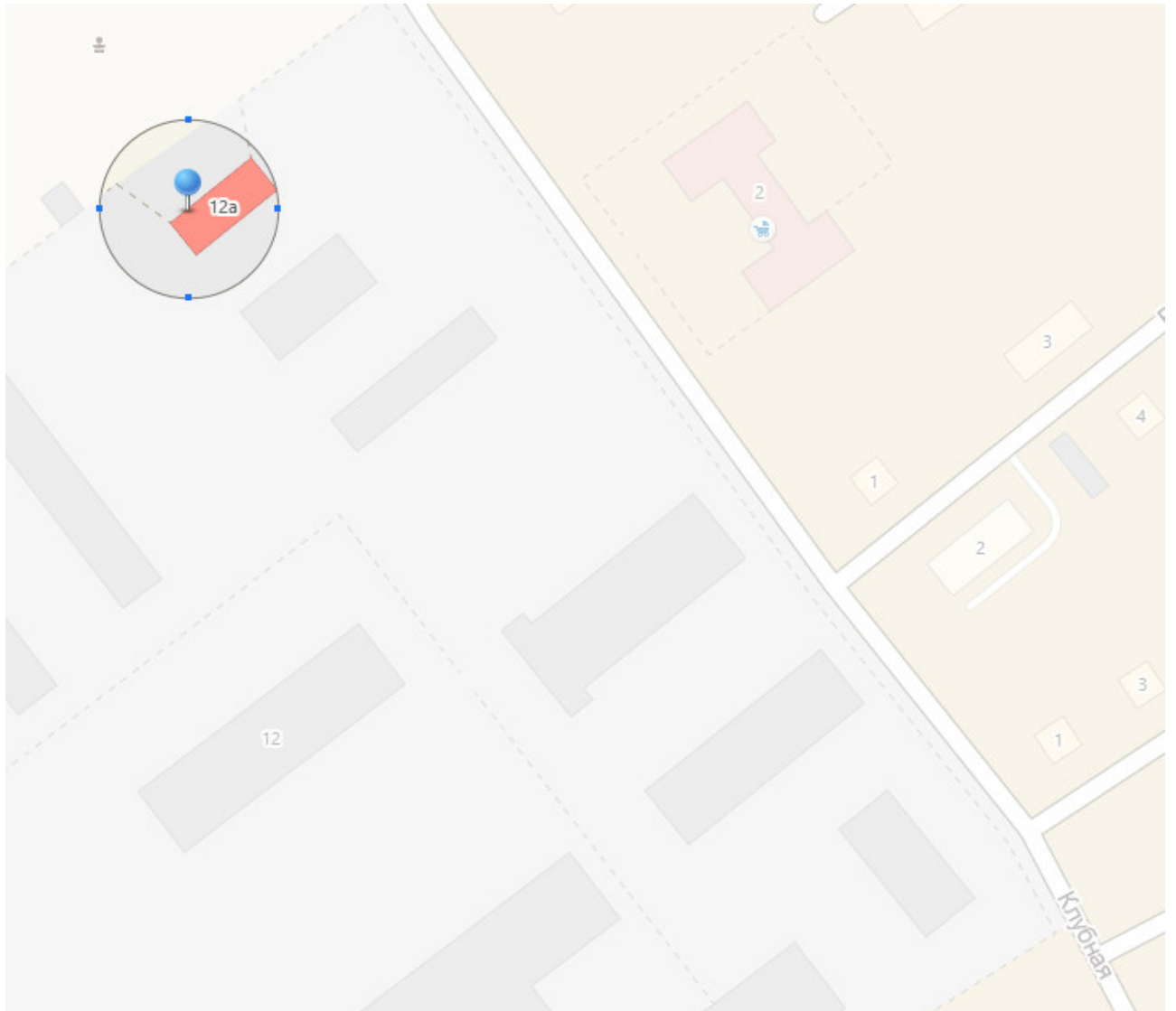
Богословское сельское поселение Омского муниципального района схема № 4



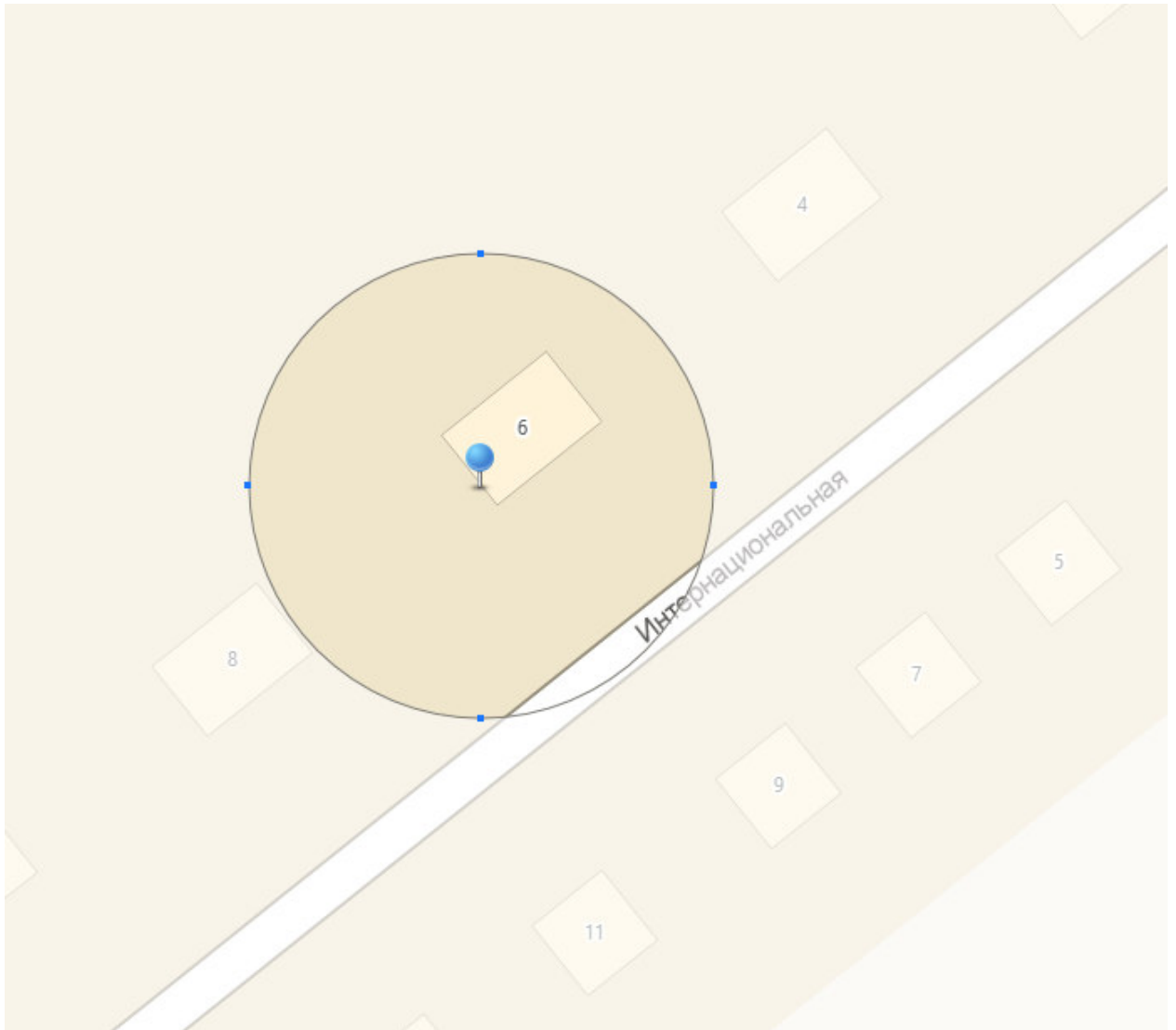
Богословское сельское поселение Омского муниципального района схема № 5



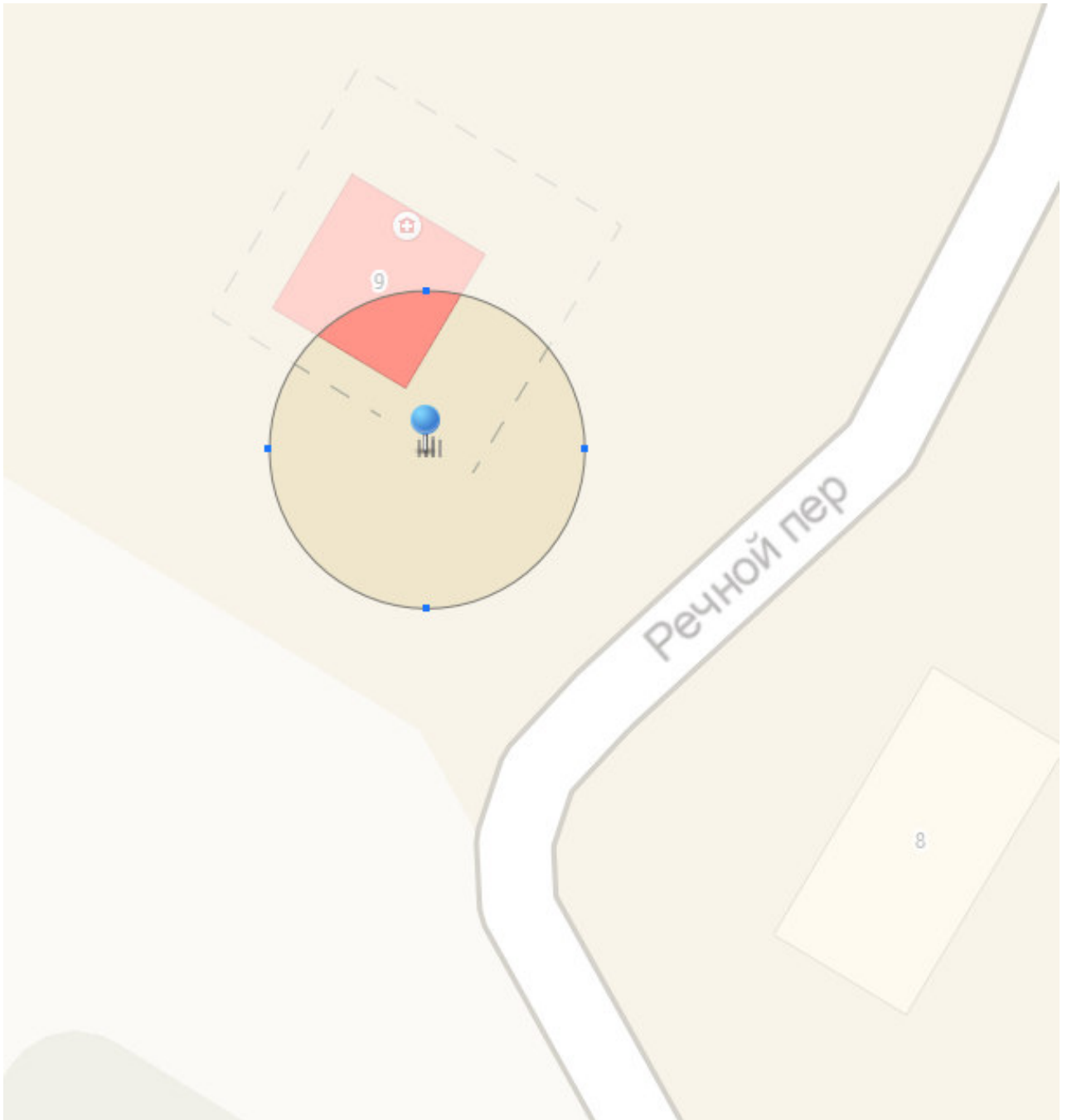
Богословское сельское поселение Омского муниципального района схема № 6



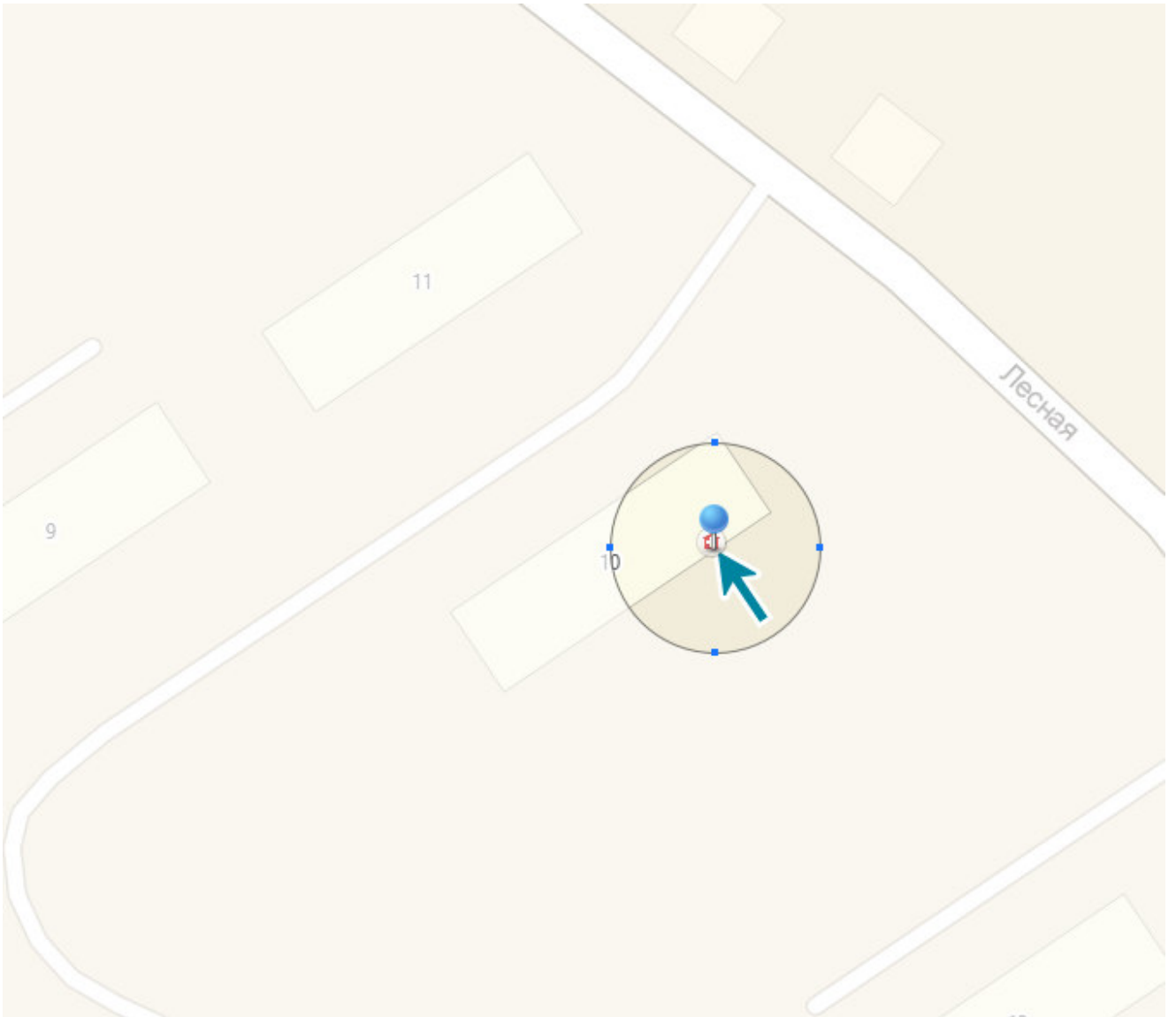
Богословское сельское поселение Омского муниципального района схема № 7



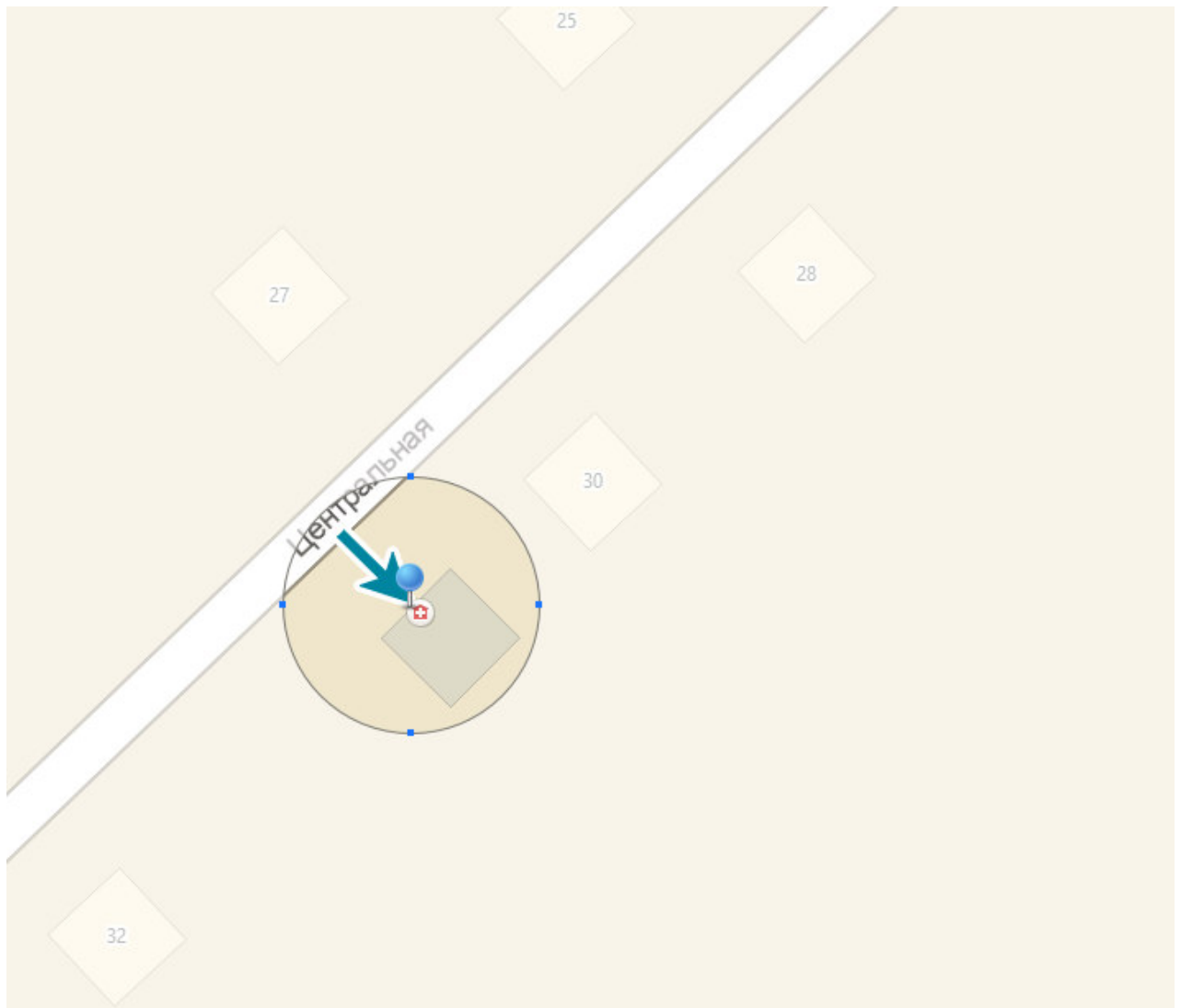
Богословское сельское поселение Омского муниципального района схема № 8



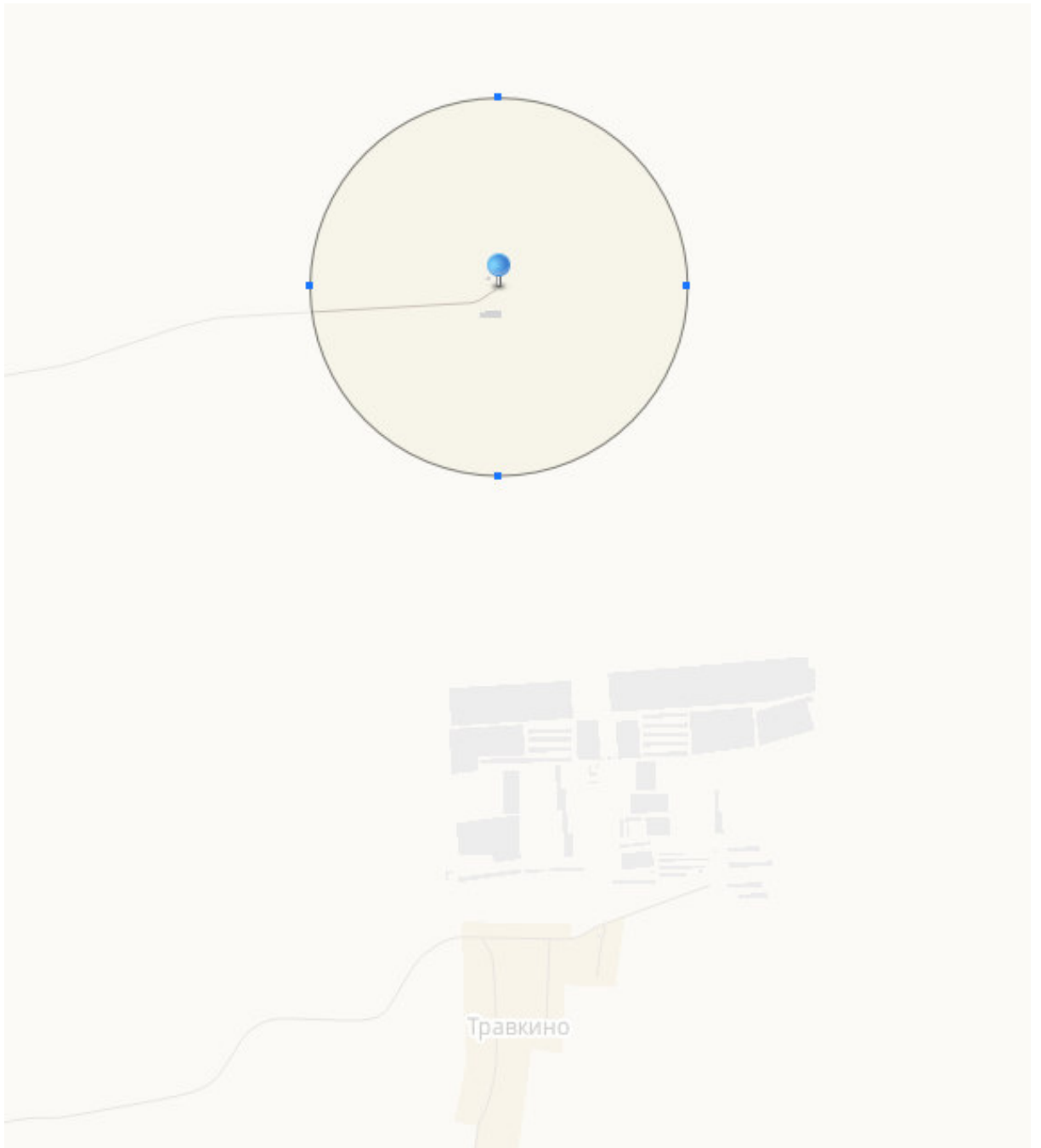
Богословское сельское поселение Омского муниципального района схема № 9



Богословское сельское поселение Омского муниципального района схема № 10



Богословское сельское поселение Омского муниципального района схема № 11



Приложение № 4
к постановлению Администрации
Омского муниципального района
Омской области
от 12.05.2017 № П-17/ОМС-171

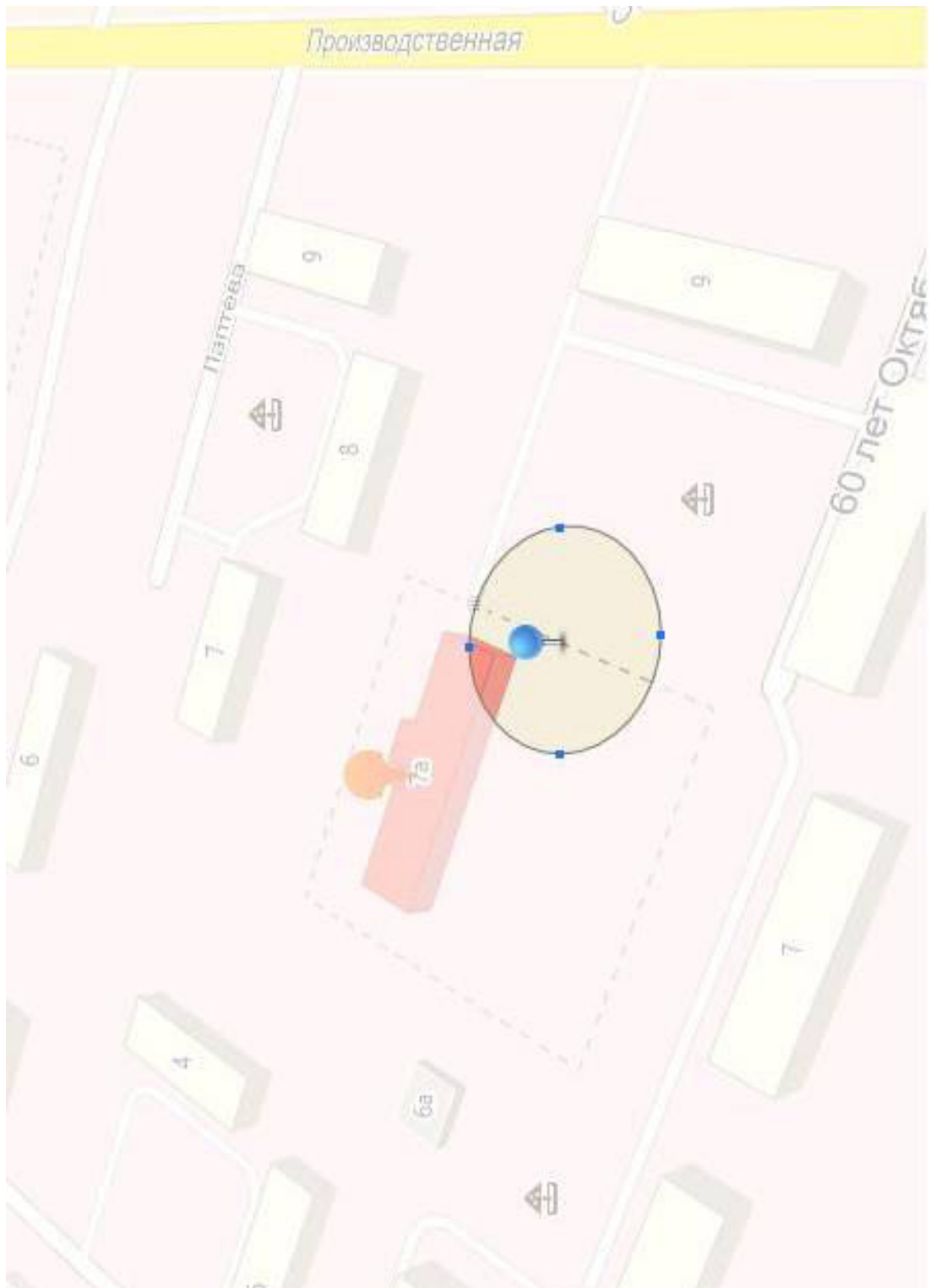
Границы прилегающих к некоторым организациям
и (или) объектам территорий, на которых не допускается
розничная продажа алкогольной продукции
(Дружинское сельское поселение
Омского муниципального района Омской области)

| № п/п | Наименование организации, объекта | Адрес места расположения | Номер схемы |
|-------|---|--|-------------|
| 1. | МБОУ «Дружинская СОШ» | с. Дружино, ул. Советская, д. 3, 3а | 1 |
| 2. | МБДОУ «Детский сад «Дружинский» | с. Дружино, ул. 60 лет Октября, д. 7а | 2 |
| 3. | ДК «Дружинский» | с. Дружино, ул. Кленовая, д. 1А | 3 |
| 4. | МБДОУ «Детский сад «Горячеколючевской» | п. Горячий Ключ, ул. 60 лет СССР, д. 10 | 4 |
| 5. | МБОУ «Горячключеская СОШ» | п. Горячий Ключ, ул. Лесная, д. 3 | 5 |
| 6. | ДК «Горячий Ключ» | п. Горячий Ключ, ул. 60 лет СССР, 9 | 6 |
| 7. | БУЗОО «Горяче-Ключеская участковая больница» | п. Горячий Ключ, ул. Магистральная, д. 1 | 7 |
| 8. | МБОУ «Красногорская СОШ», МБДОУ «Детский сад «Красногорский» | с. Красная Горка, ул. Школьная 4А | 8 |
| 9. | МБОУ «Мельничанская ООШ» | с. Мельничное, ул. Школьная, 20 А | 9 |
| 10. | ДК «Мельничное» | с. Мельничное, ул. Школьная, д. 21 | 10 |

Дружинское сельское поселение Омского муниципального района схема № 1



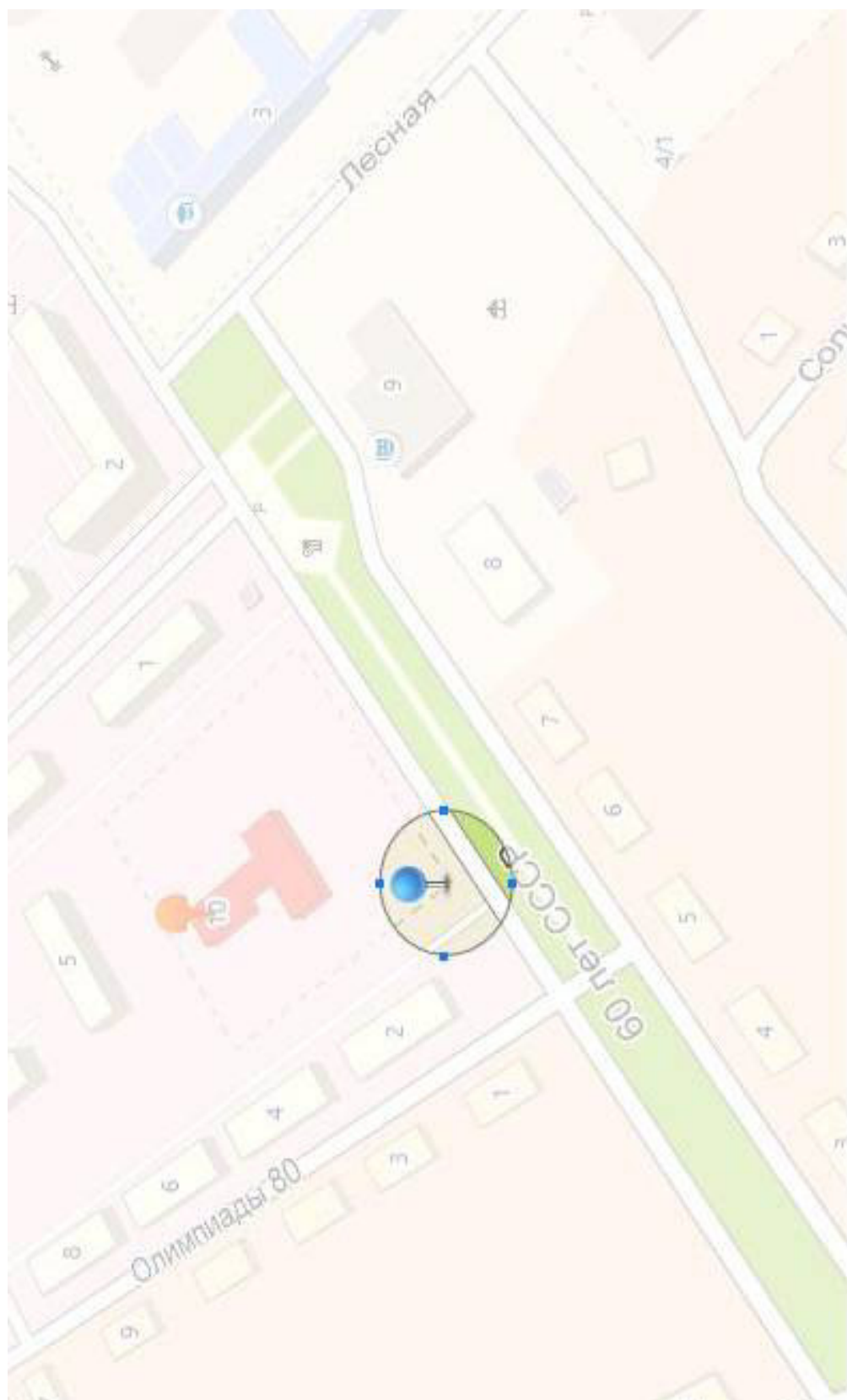
Дружинское сельское поселение Омского муниципального района схема № 2



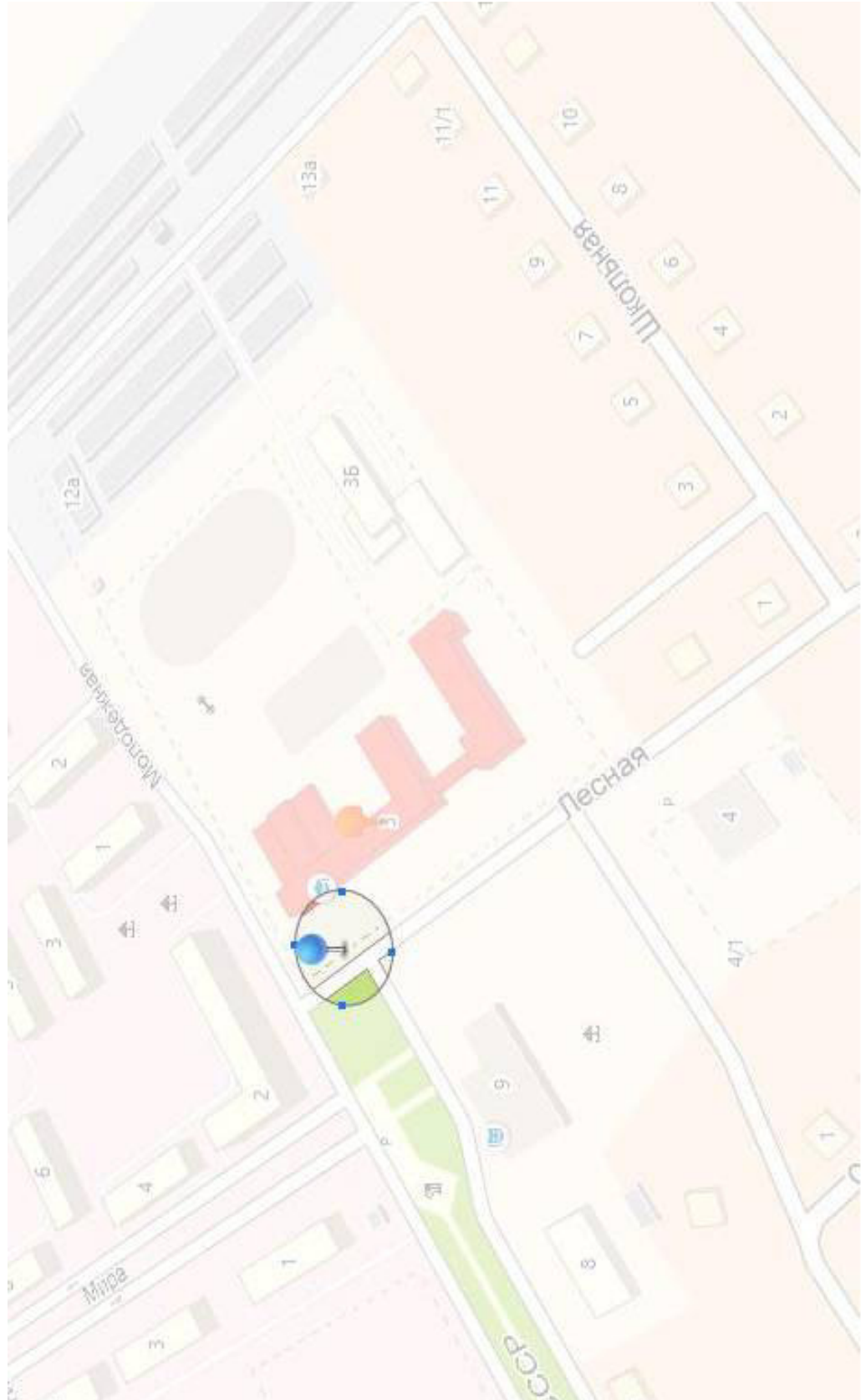
Дружинское сельское поселение Омского муниципального района схема № 3



Дружинское сельское поселение Омского муниципального района схема № 4



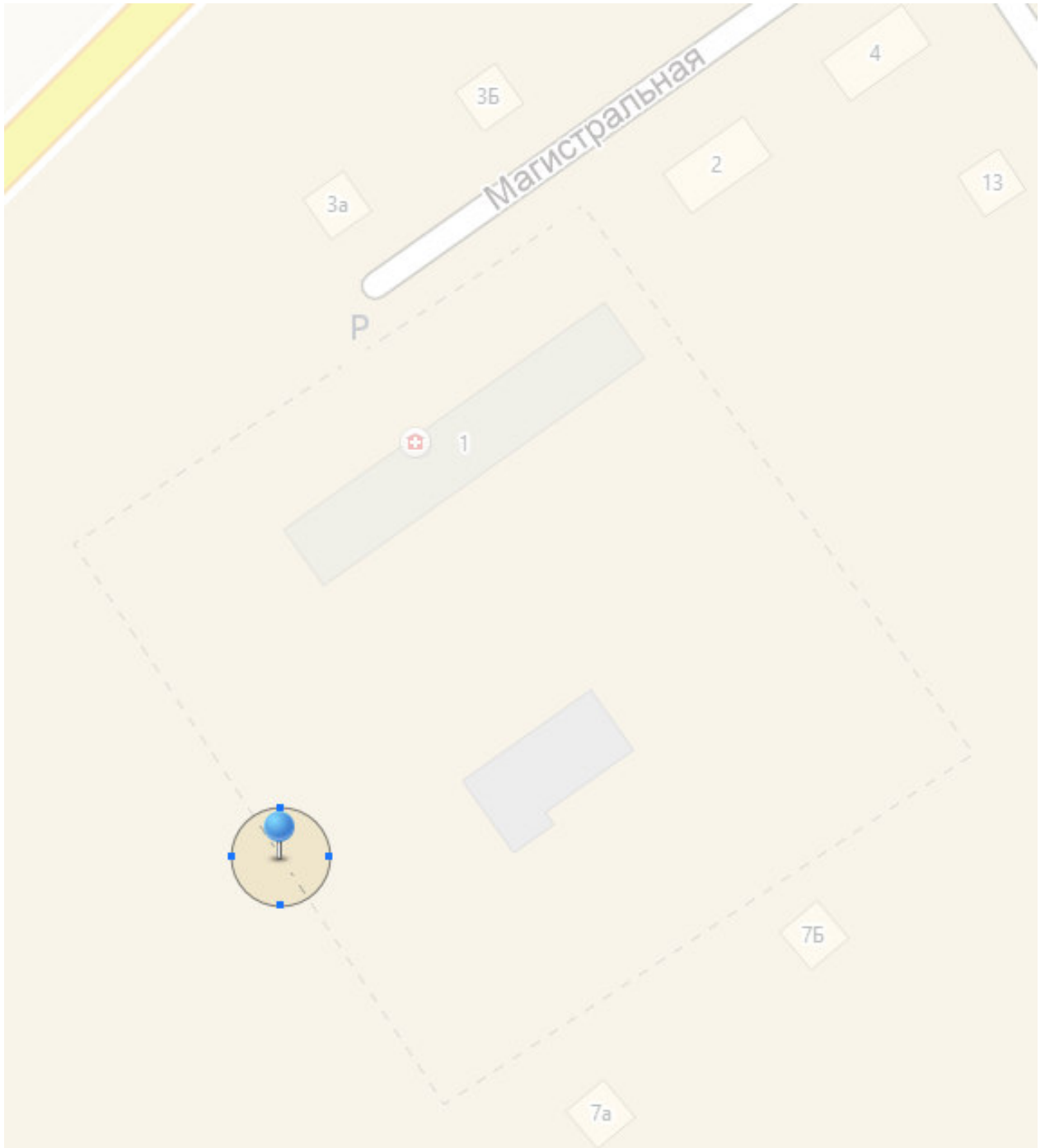
Дружинское сельское поселение Омского муниципального района схема № 5



Дружинское сельское поселение Омского муниципального района схема № 6



Дружинское сельское поселение Омского муниципального района схема № 7



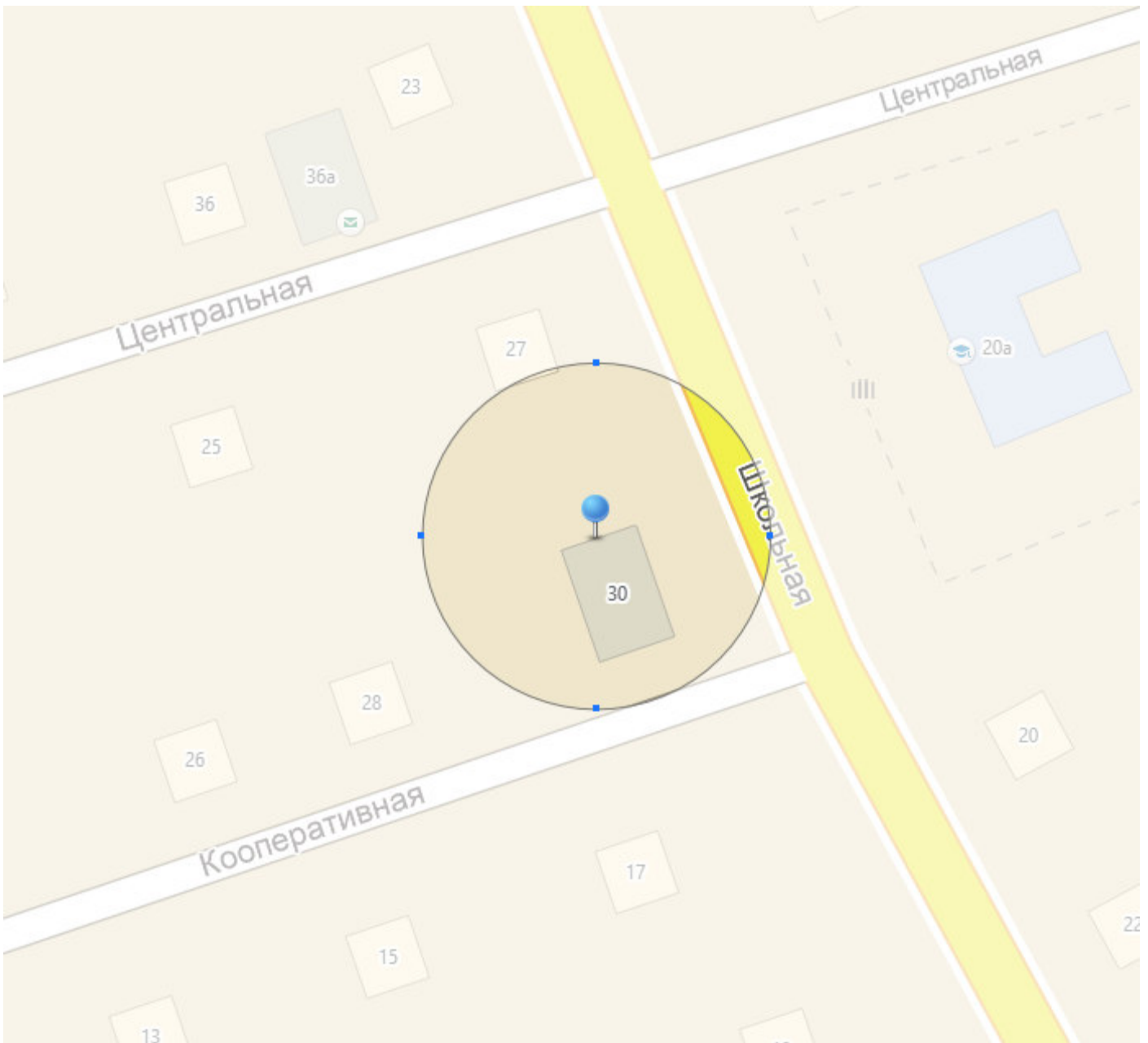
Дружинское сельское поселение Омского муниципального района схема № 8



Дружинское сельское поселение Омского муниципального района схема № 9



Дружинское сельское поселение Омского муниципального района схема № 10



Приложение № 5
к постановлению Администрации
Омского муниципального района
Омской области
от 12.05.2017 № П-17/ОМС-171

Границы прилегающих к некоторым организациям
и (или) объектам территорий, на которых не допускается
розничная продажа алкогольной продукции
(Иртышское сельское поселение
Омского муниципального района Омской области)

| № п/п | Наименование организации, объекта | Адрес места расположения | Номер схемы |
|----------|--|-------------------------------------|----------------|
| 1. | МБДОУ «Детский сад «Иртышский» | п.Иртышский, ул. Л. Чайкиной 7А | 1 |
| 2. | МБОУ «Иртышская СОШ ОМР» | п. Иртышский, ул. Ленина 21 | 2 |
| 3. | МБОУ ДОД « ДШИ Омского муниципального района» Иртышский филиал | п. Иртышский, ул. Новая 7А | 3 |
| 4. | БУЗ «Омская ЦРБ» Иртышская участковая больница | п.Иртышский, ул. Г.Королевой 20А | 4 |
| 5. | МУ «СК Иртышский» | п. Иртышский ул. Советов, 10а | 5 |

Иртышское сельское поселение Омского муниципального района схема № 1



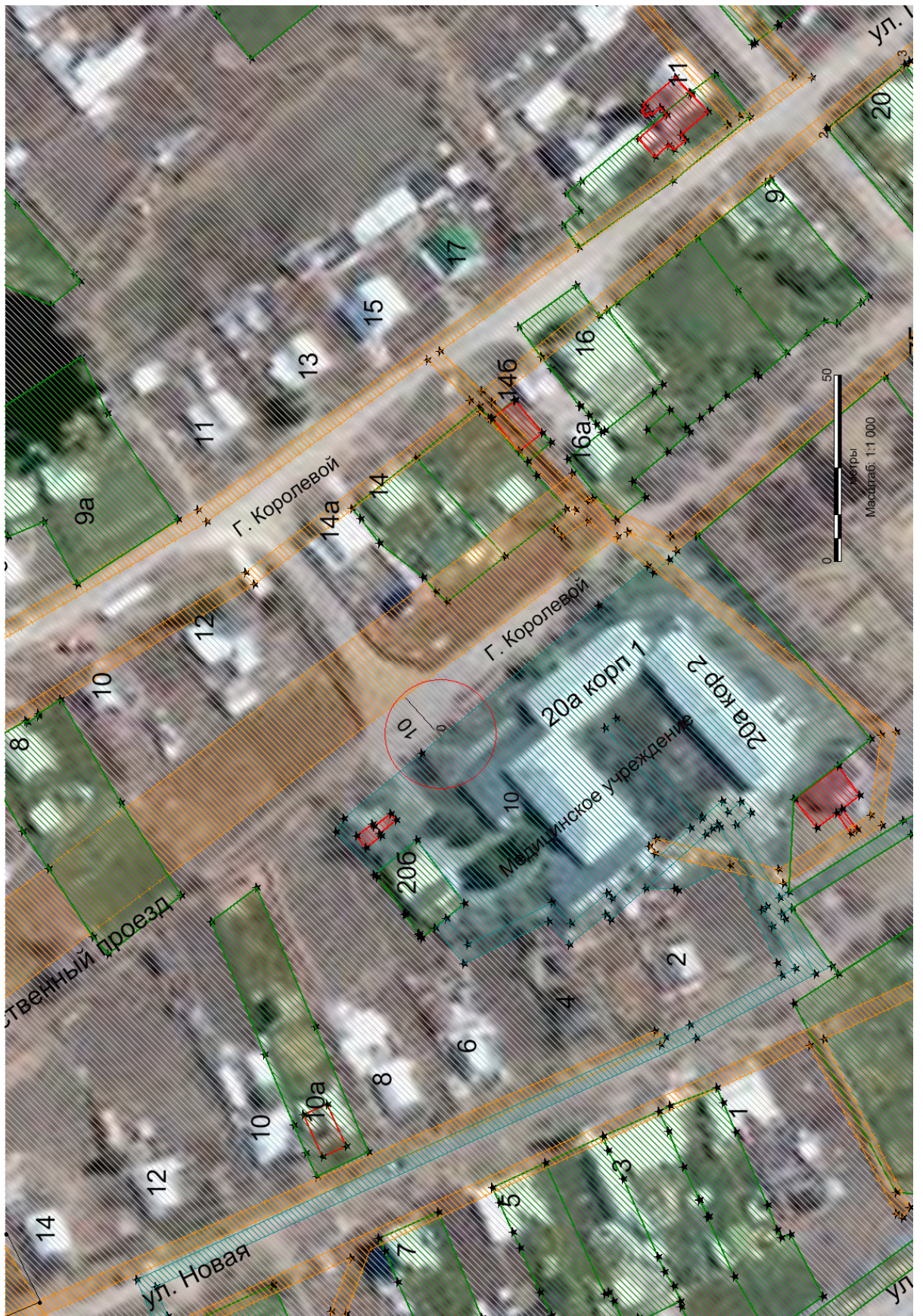
Иртышское сельское поселение Омского муниципального района схема № 2



Иртышское сельское поселение Омского муниципального района схема № 3



Иртышское сельское поселение Омского муниципального района схема № 4



Иртышское сельское поселение Омского муниципального района схема № 5



Приложение № 6
к постановлению Администрации
Омского муниципального района
Омской области
от 12.05.2017 № П-17/ОМС-171

Границы прилегающих к некоторым организациям
и (или) объектам территорий, на которых не допускается
розничная продажа алкогольной продукции
(Калининское сельское поселение
Омского муниципального района Омской области)

| № п/п | Наименование организации, объекта | Адрес места расположения | Номер схемы |
|----------|--|---|----------------|
| 1. | ФАП п. Октябрьский | п. Октябрьский, ул. Центральная, 21Б | 1 |
| 2. | МБОУ «Октябрьская НОШ» | п. Октябрьский, ул. Зеленая, 1 | 2 |
| 3. | МБОУ «Калининская СОШ | с. Калинино, ул. Омская, 17 | 3 |
| 4. | МБОУ «Детский сад «Калининский» | с. Калинино, ул. Омская, 17 | 3 |
| 5. | БУЗОО Омская ЦРБ «Калининская амбулатория» | с. Калинино, ул. Советская, 2а | 4 |
| 6. | МБУ «Калининский КДЦ» | с. Калинино, ул. Советская, 2б | 5 |

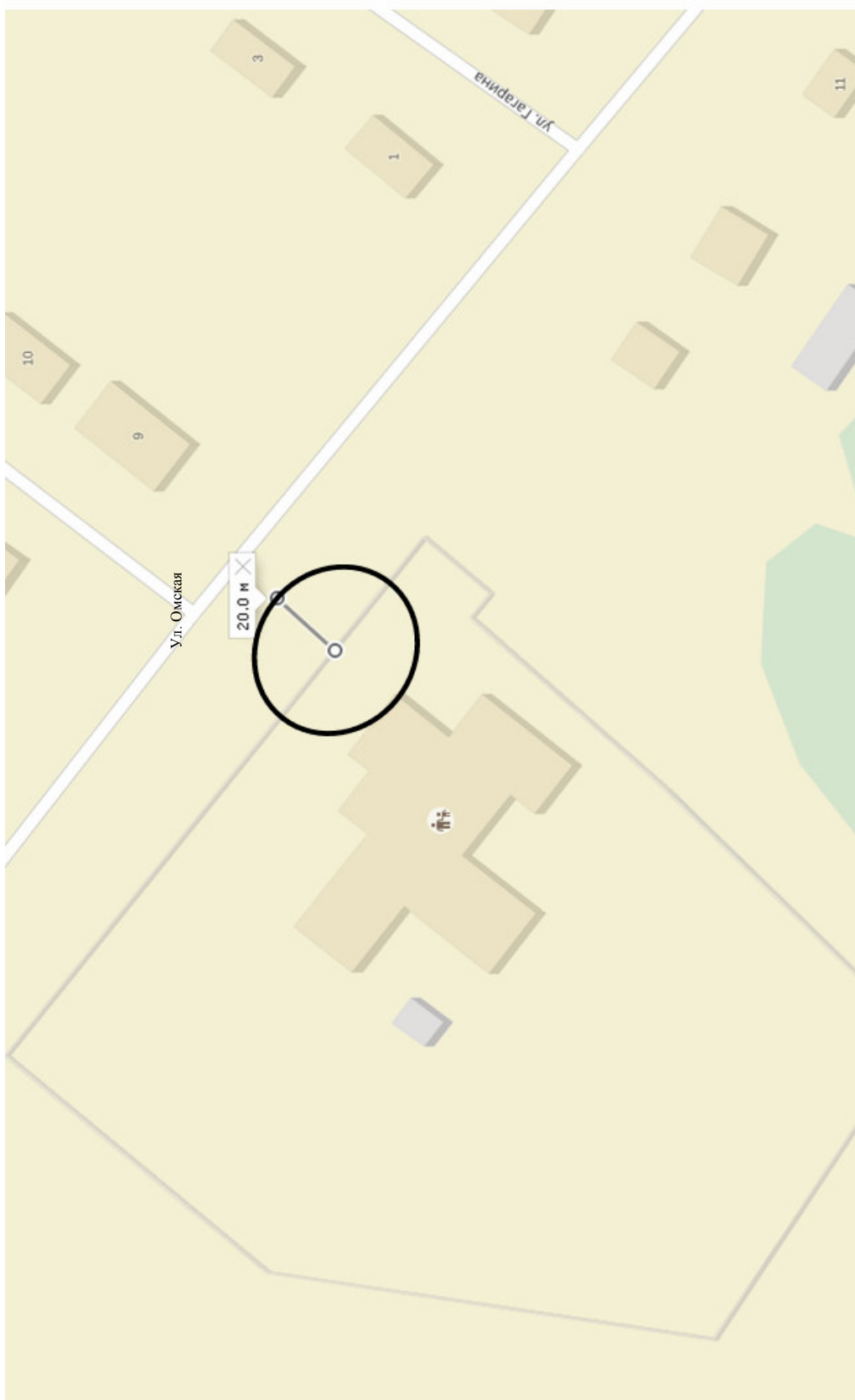
Калининское сельское поселение Омского муниципального района схема № 1



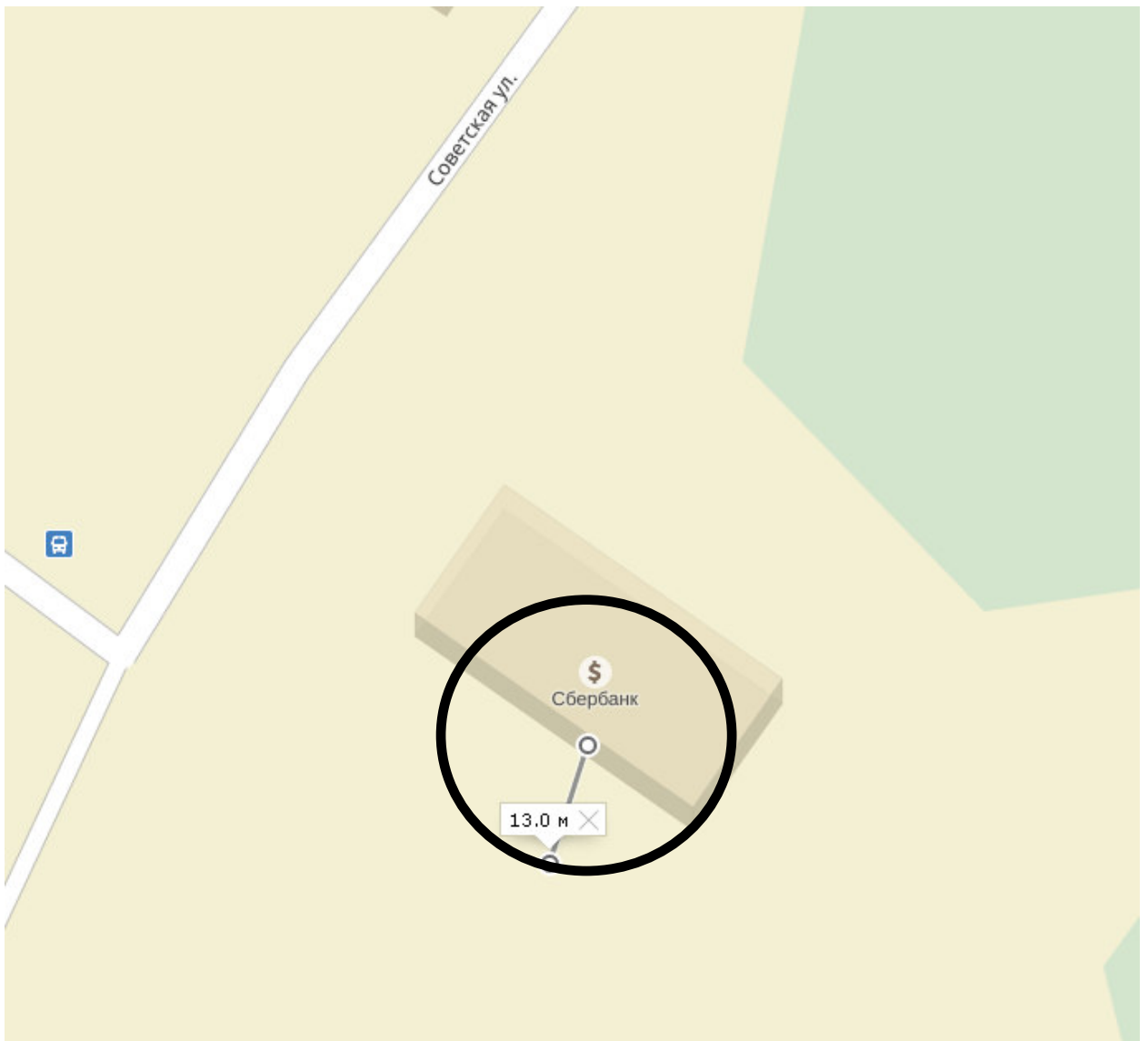
Калининское сельское поселение Омского муниципального района схема № 2



Калининское сельское поселение Омского муниципального района схема № 3



Калининское сельское поселение Омского муниципального района схема № 4



Калининское сельское поселение Омского муниципального района схема № 5

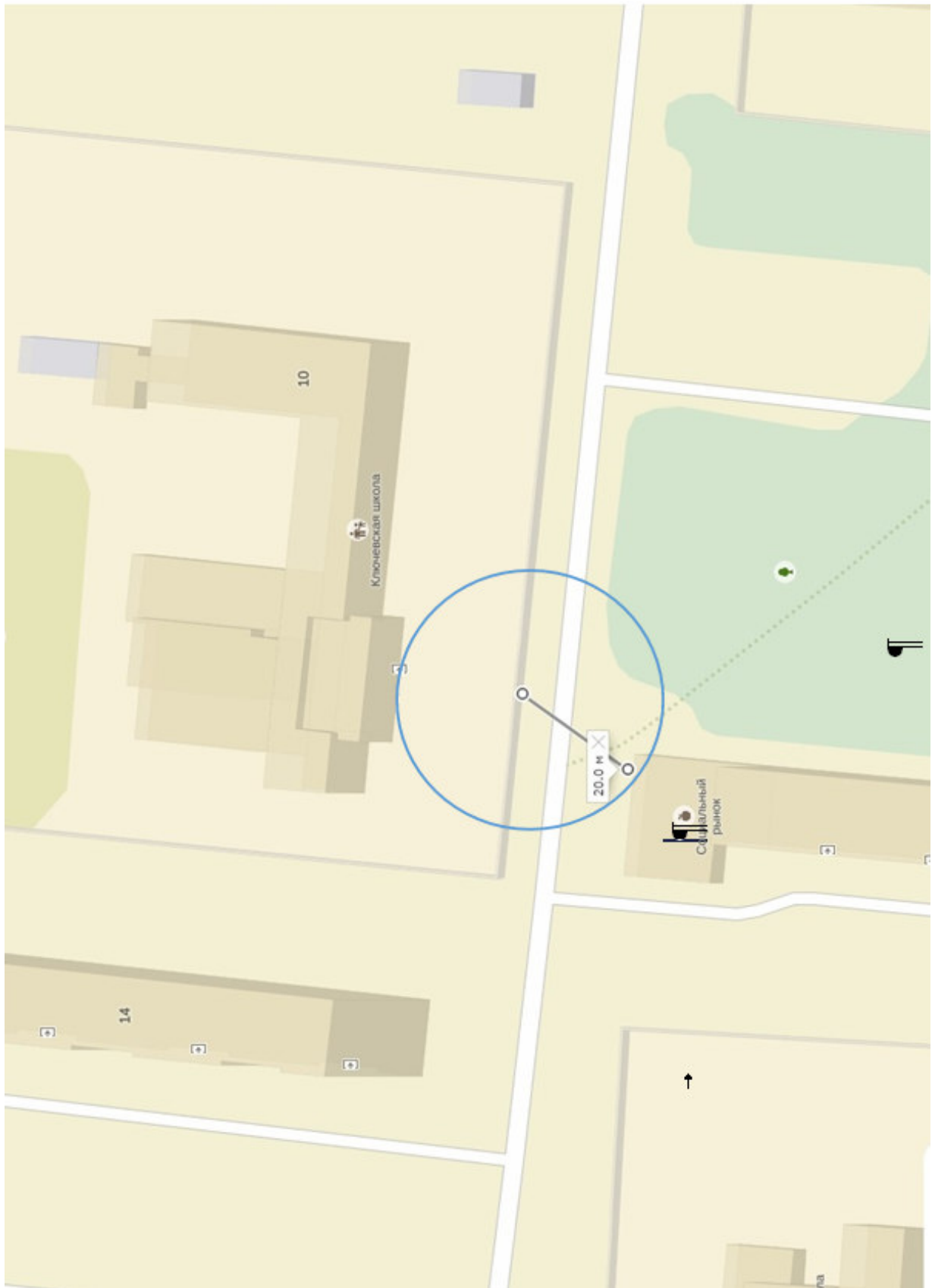


Приложение № 7
к постановлению Администрации
Омского муниципального района
Омской области
от 12.05.2017 № П-17/ОМС-171

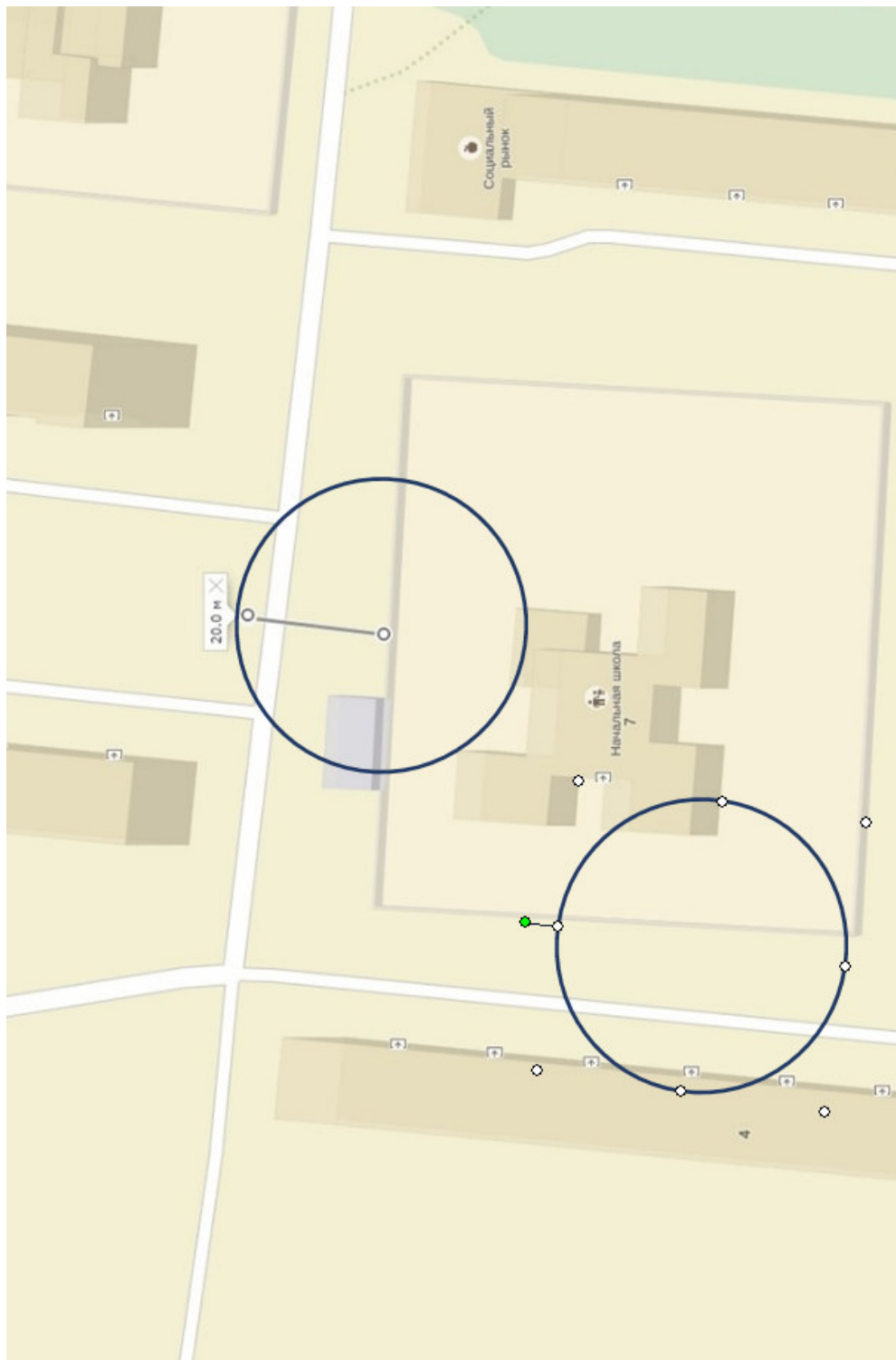
Границы прилегающих к некоторым организациям
и (или) объектам территорий, на которых не допускается
розничная продажа алкогольной продукции
(Ключевское сельское поселение
Омского муниципального района Омской области)

| № п/п | Наименование организации объекта | Адрес места расположения | Номер схемы |
|-------|--|-----------------------------------|-------------|
| 1 | МБОУ «Ключевская СОШ» | п. Ключи, ул. Березовая д.10 | 1 |
| 2 | МБДОУ «Детский сад «Ключевской №2» | п. Ключи, ул. Березовая д.7 | 2 |
| 3 | МБДОУ «Детский сад «Ключевской» | п. Ключи, ул. Березовая д.10а | 3 |
| 4 | Ключевской филиал МБОУ ДОД «Детская школа искусств Омского муниципального района » | п. Ключи, ул. Березовая д.18 | 4 |
| 5 | Ключевской СДК-филиал МБУ «ЦКС» | п. Ключи, ул. Березовая д.8 | 5 |
| 6 | МБОУ «Харинская ООШ» | с. Харино, ул. Центральная д.117б | 6 |
| 7 | ФАП с. Харино | с. Харино, ул. Средняя д.234 | 7 |

Ключевское сельское поселение Омского муниципального района схема № 1



Ключевское сельское поселение Омского муниципального района схема № 2



Ключевское сельское поселение Омского муниципального района схема № 3



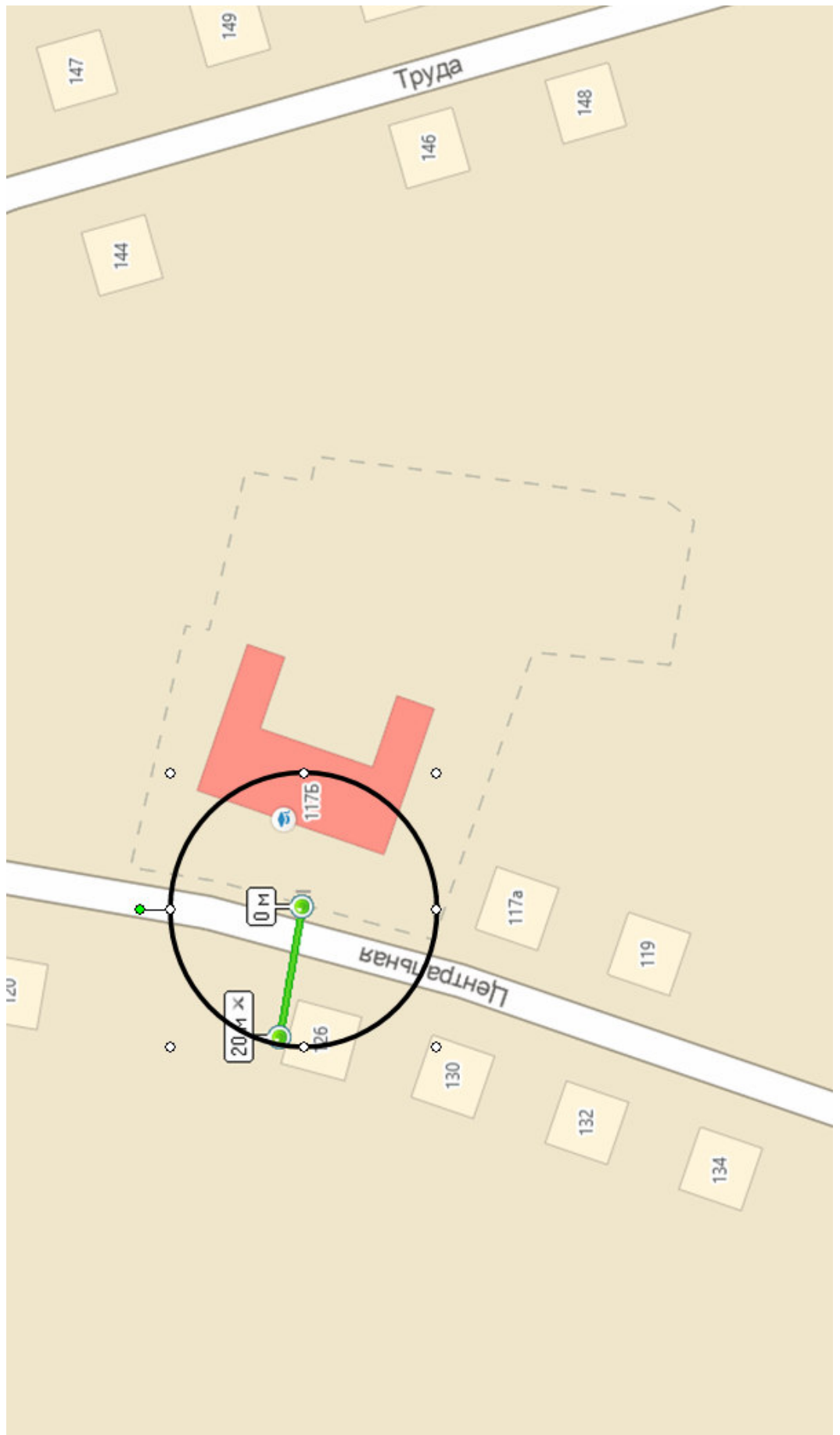
Ключевское сельское поселение Омского муниципального района схема № 4



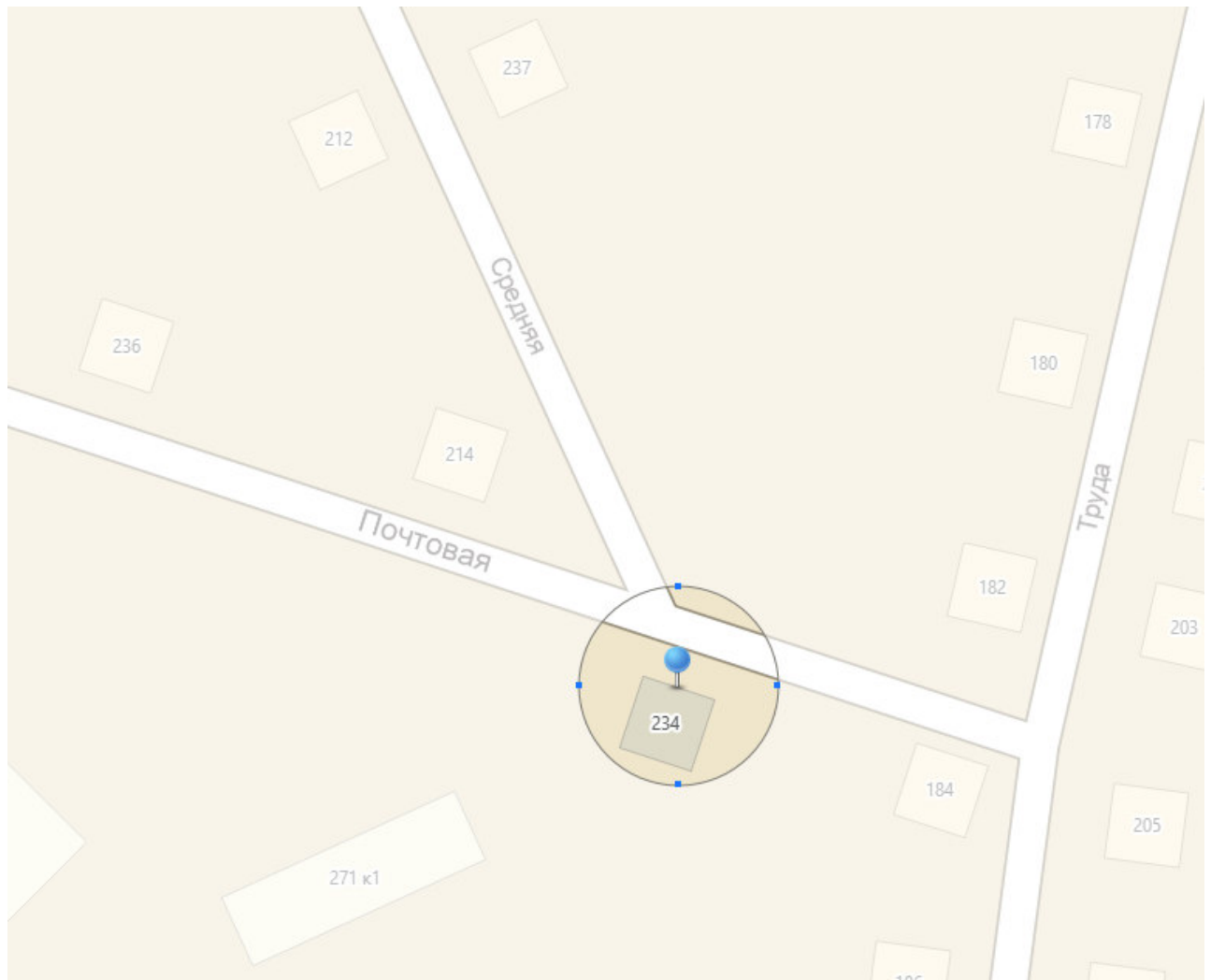
Ключевское сельское поселение Омского муниципального района схема № 5



Ключевское сельское поселение Омского муниципального района схема № 6



Ключевское сельское поселение Омского муниципального района схема № 7



Приложение № 8
к постановлению Администрации
Омского муниципального района
Омской области
от 12.05.2017 № П-17/ОМС-171

Границы прилегающих к некоторым организациям
и (или) объектам территорий, на которых не допускается
розничная продажа алкогольной продукции
(Комсомольское сельское поселение
Омского муниципального района Омской области)

| № п/п | Наименование организации объекта | Адрес места расположения | Номер схемы |
|-------|--|---|-------------|
| 1 | Структурное подразделение МБОУ «Ачаирская СОШ» | п. Красная Тула. ул, Центральная 10 | 1 |
| 2 | БУЗОО «Омская ЦРБ» Ачаирская амбулатория | п. Ачаирский. ул.Рабочая 5 | 2 |
| 3 | МКОУ «Покрово-Иртышская ООШ» | д.Покрово-Иртышское. ул. Центральная 59 | 3 |
| 4 | МБУ «ЦКС Омского района» Покрово-Иртышский сельский клуб, филиал | д.Покрово-Иртышское, ул.Центральная 72 | 4 |
| 5 | МБОУ ДО «Детская школа искусств Омского района », Ачаирский филиал | п. Ачаирский, ул. Центральная 12 | 5 |
| 6 | МБУ «ЦКС Омского района» Комсомольский дом культуры, филиал | п. Ачаирский, ул. Центральная 2 | 6 |
| 7 | МБОУ ДО «Детский сад Ачаирский» | п. Ачаирский, ул. Центральная 10 | 7 |
| 8 | МБОУ «Ачаирская СОШ» | п. Ачаирский, ул. Центральная 7 | 8 |

Комсомольское сельское поселение Омского муниципального района схема № 1




Комсомольское сельское поселение Омского муниципального района схема № 2




Комсомольское сельское поселение Омского муниципального района схема № 3




Комсомольское сельское поселение Омского муниципального района схема № 4




Комсомольское сельское поселение Омского муниципального района схема № 5




Комсомольское сельское поселение Омского муниципального района схема № 6



Комсомольское сельское поселение Омского муниципального района схема № 7



Комсомольское сельское поселение Омского муниципального района схема № 8

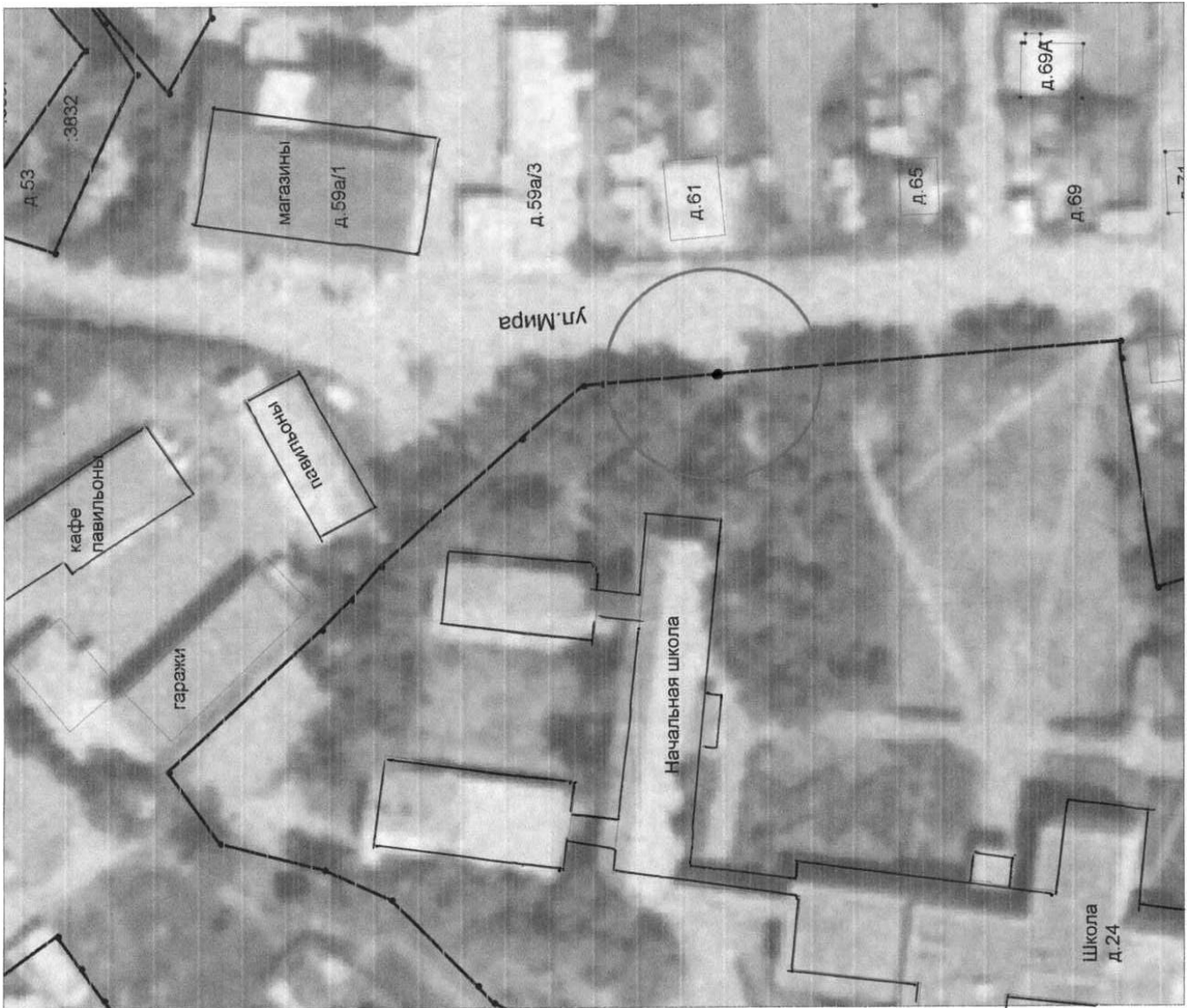


Приложение № 9
к постановлению Администрации
Омского муниципального района
Омской области
от 12.05.2017 № П-17/ОМС-171

Границы прилегающих к некоторым организациям
и (или) объектам территорий, на которых не допускается
розничная продажа алкогольной продукции
(Красноярское сельское поселение
Омского муниципального района Омской области)

| № п/п | Наименование организации объекта | Адрес места расположения | Номер схемы |
|----------|---|---|----------------|
| 1 | МОУ «Красноярская средняя образовательная школа» | с. Красноярка, ул. Мира, 24 | 1 |
| 2 | КОУ «Красноярская адаптивная школа — интернат» | с. Красноярка, ул. Ленина, 12 | 2 |
| 3 | МБДОУ «Детский сад «Красноярский» | с. Красноярка, ул. Мичурина, 64 | 3 |
| 4 | МБДОУ «Детский сад «Колос» | с. Красноярка, ул. Санаторий Колос, 14 | 4 |
| 5 | СДК «Красноярский» МБУ «ЦКС ОМР» | с. Красноярка, ул. Ленина, 15 | 5 |
| 6 | Красноярская участковая больница МУЗ НРБ ОМР | с. Красноярка, ул. Боровая, 1а | 6 |
| 7 | МКУ «Физкультурно - оздоровительный спортивный комплекс «Олимпиец» | с. Красноярка, ул. Спортивная, 14 | 7 |
| 8 | Филиал СДК «Красноярский» МБУ «ЦКС ОМР» | д. Нижняя Ильинка, ул. Зеленая, 73 | 8 |

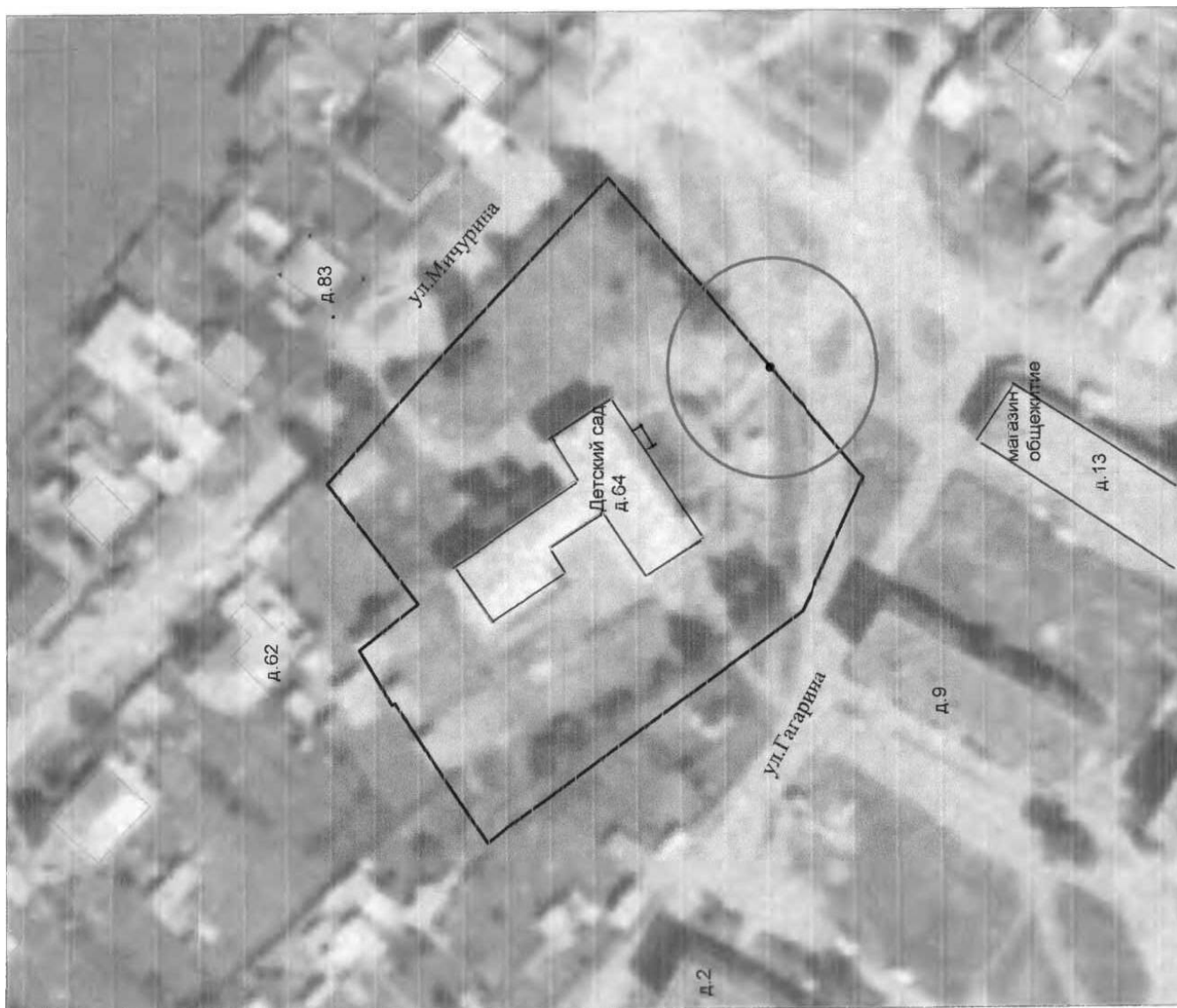
Красноярское сельское поселение Омского муниципального района схема № 1



Красноярское сельское поселение Омского муниципального района схема № 2



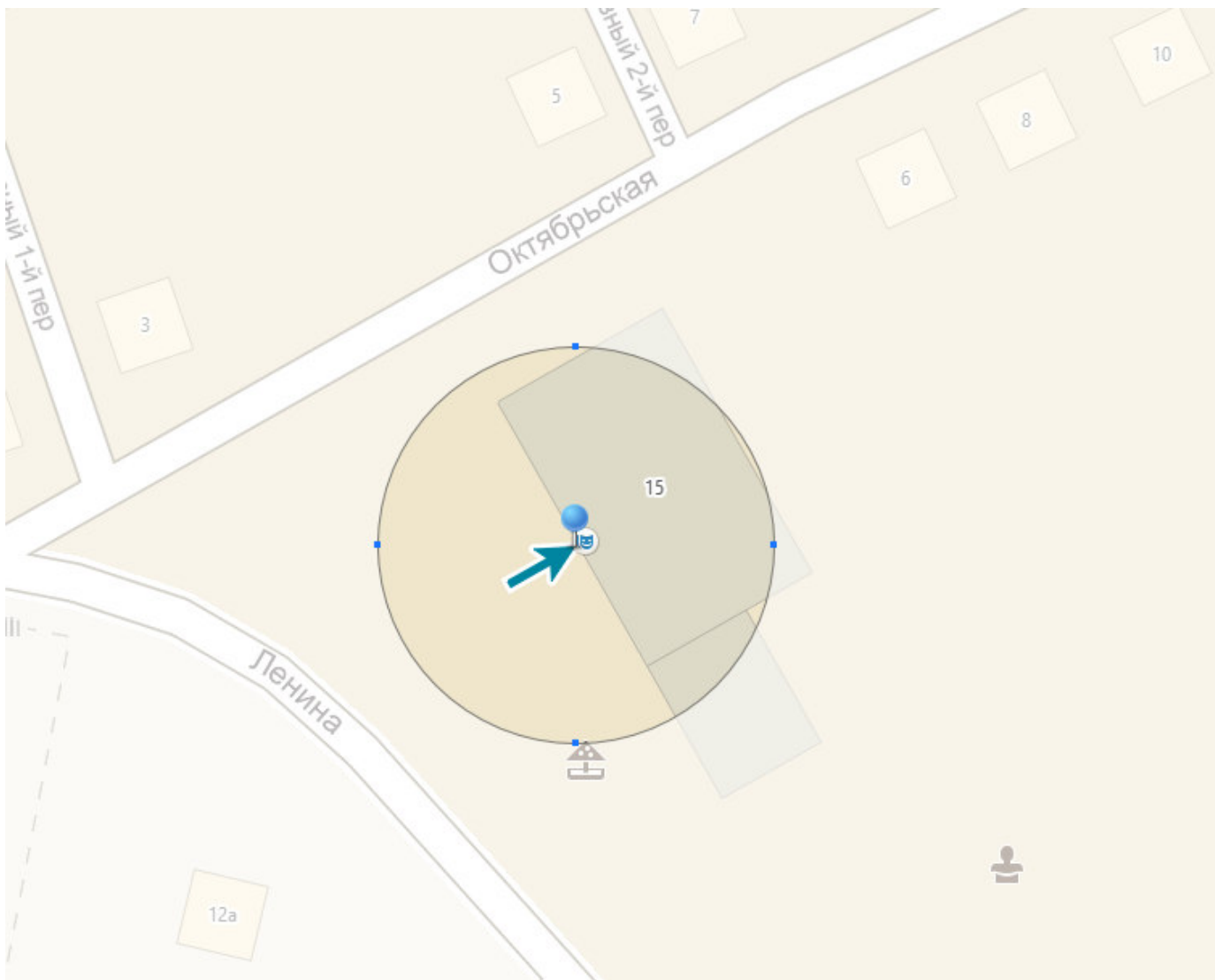
Красноярское сельское поселение Омского муниципального района схема № 3



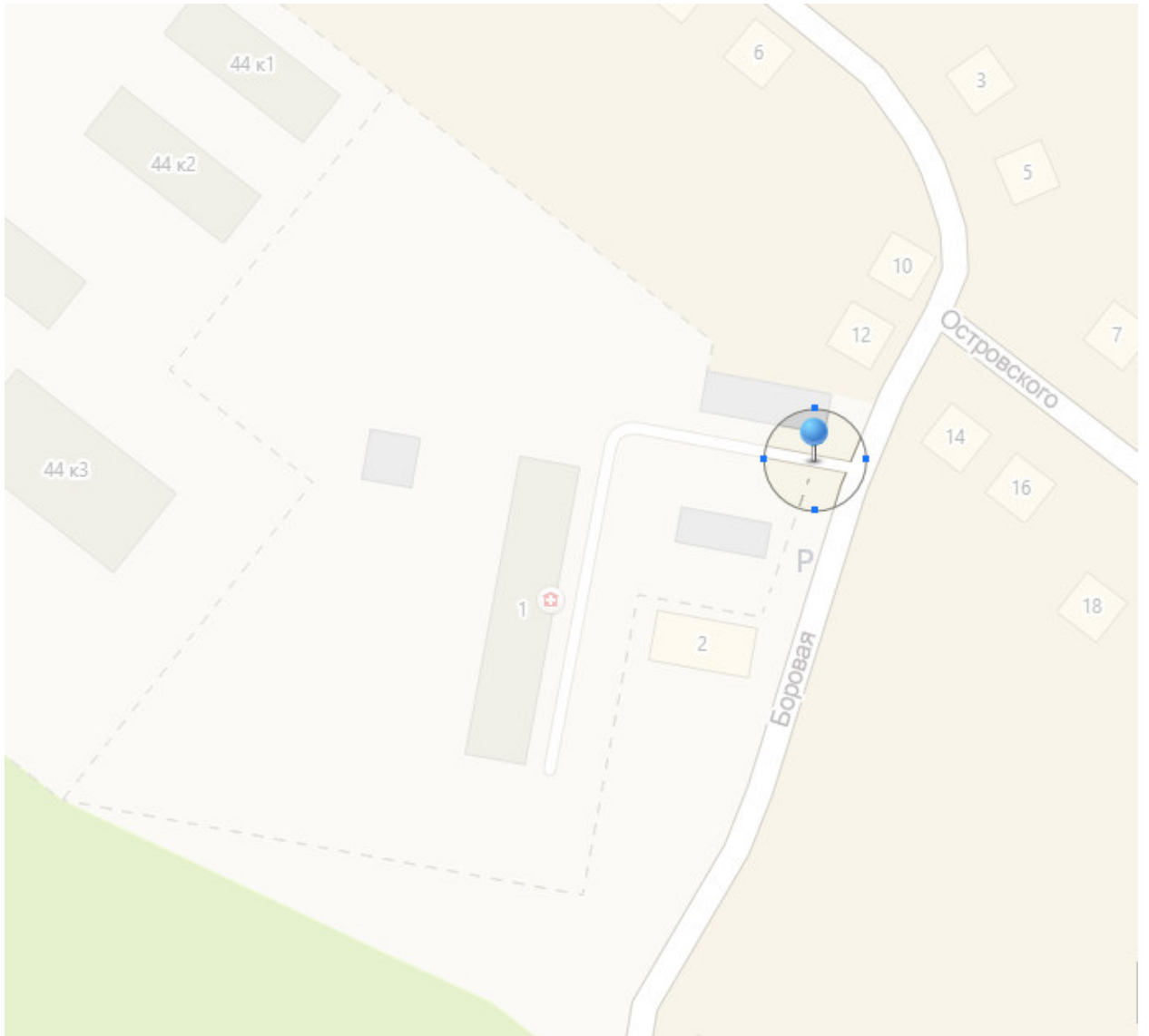
Красноярское сельское поселение Омского муниципального района схема № 4



Красноярское сельское поселение Омского муниципального района схема № 5



Красноярское сельское поселение Омского муниципального района схема № 6



Красноярское сельское поселение Омского муниципального района схема № 7



Красноярское сельское поселение Омского муниципального района схема № 8



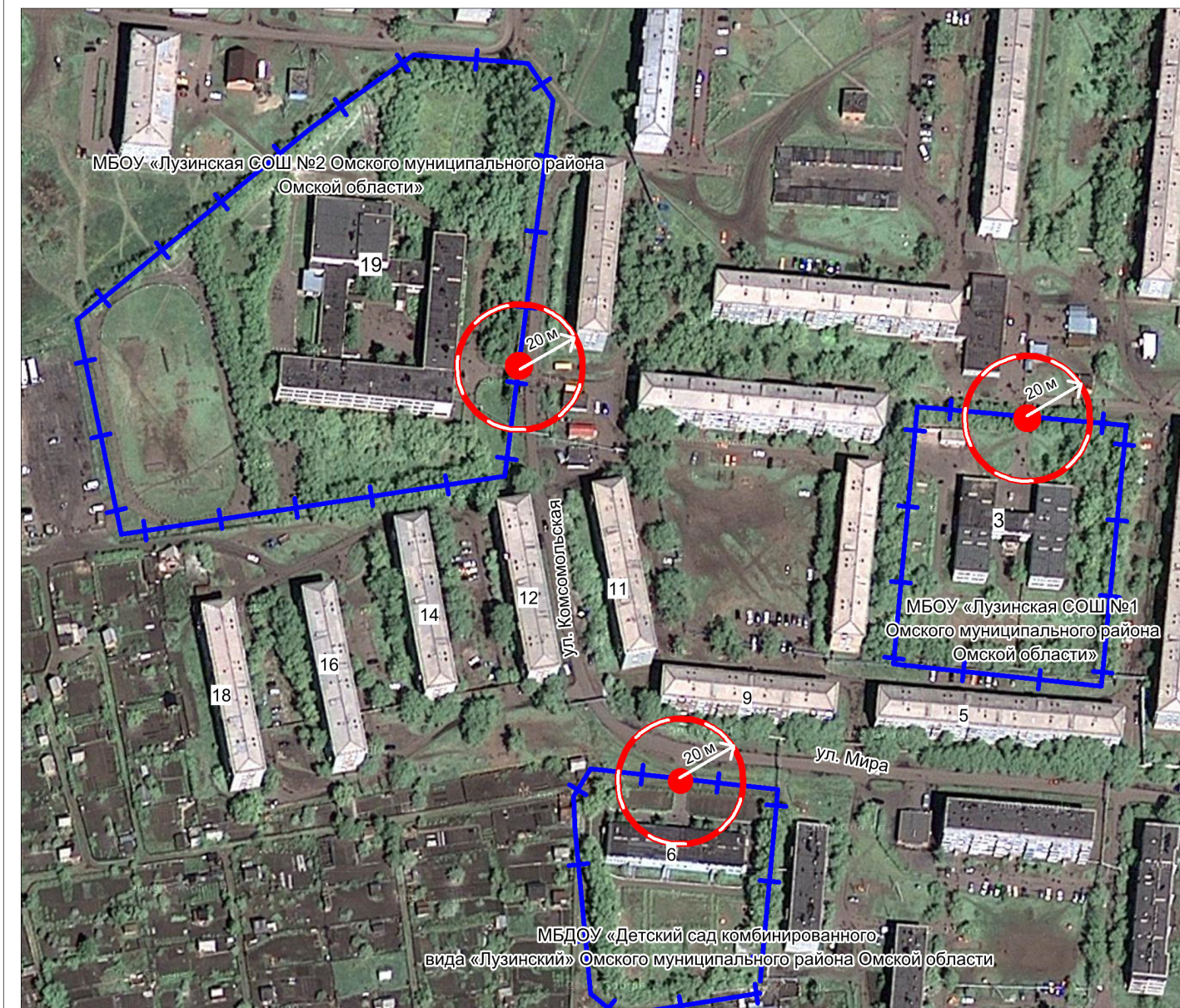
Приложение № 10
к постановлению Администрации
Омского муниципального района
Омской области
От 12.05.2017 № П-17/ОМС-171

Границы прилегающих к некоторым организациям
и (или) объектам территорий, на которых не допускается
розничная продажа алкогольной продукции
(Лузинское сельское поселение
Омского муниципального района Омской области)

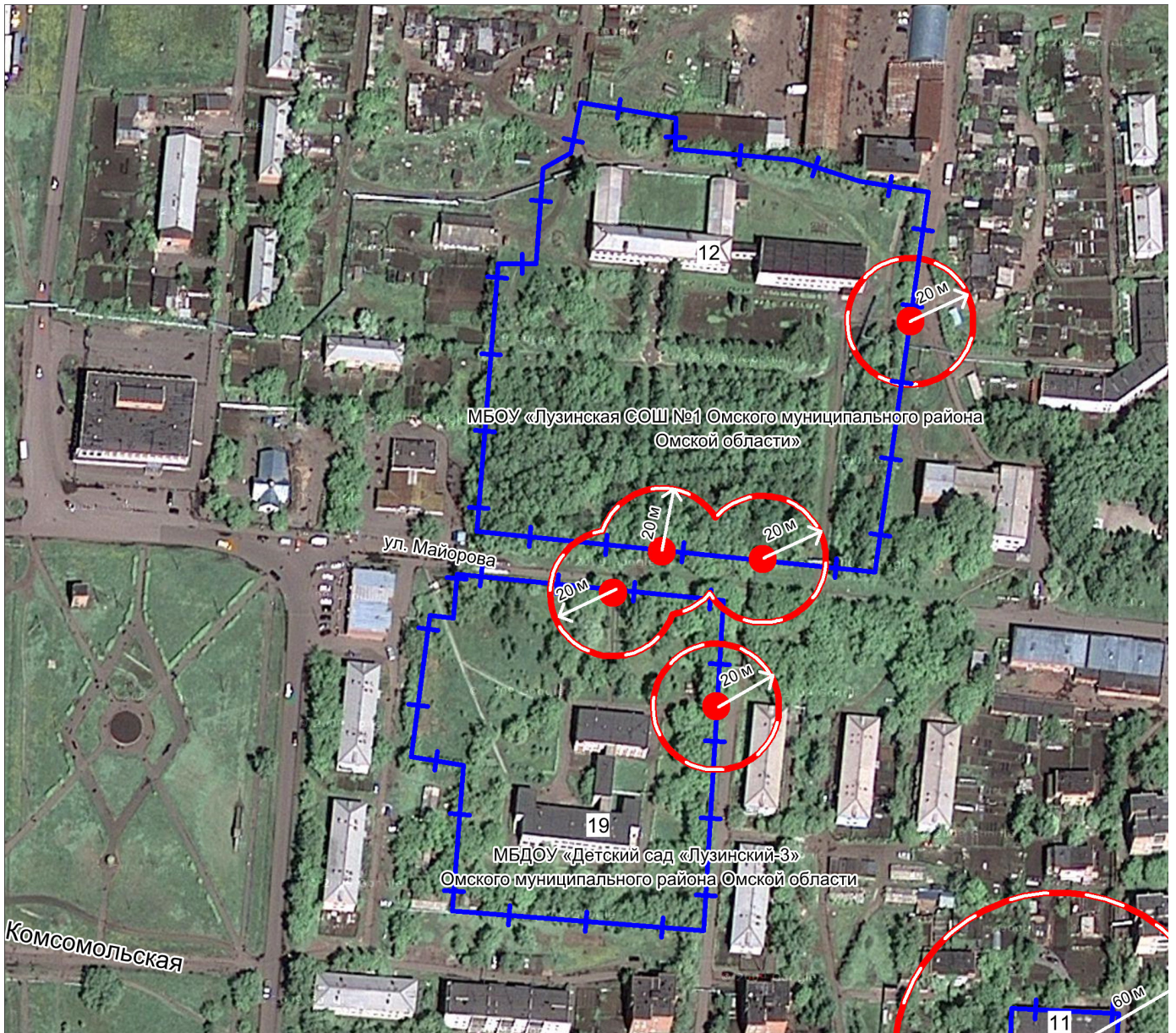
| № п/п | Наименование организации, объекта | Адрес места расположения | Номер схемы |
|-------|--|----------------------------------|-------------|
| 1 | 2 | 3 | 4 |
| 1. | МБДОУ «Детский сад комбинированного вида «Лузинский» Омского муниципального района | с. Лузино, ул. Мира, 6 | 1 |
| 2. | МБОУ «Лузинская СОШ № 1 Омского муниципального района» | с. Лузино, ул. Комсомольская, 3 | 1 |
| 3. | МБОУ «Лузинская СОШ № 2 Омского муниципального района» | с. Лузино, ул. Комсомольская, 19 | 1 |
| 4. | МБОУ «Лузинская СОШ № 1 Омского муниципального района» | с. Лузино, ул. Майорова, 12 | 2 |
| 5. | МБДОУ «Детский сад «Лузинский-3» Омского муниципального района | с. Лузино, ул. Майорова, 19 | 2 |
| 6. | МБОУ ДО «Детская школа искусств Омского муниципального района» (Лузинский филиал) | с. Лузино, ул. Карбышева, 11 | 3 |
| 7. | МБДОУ «Детский сад общеобразовательного вида «Лузинский-2» Омского муниципального района | с. Лузино, ул. Карбышева, 6 | 3 |
| 8. | Обособленное подразделение «Мепрактик» ООО «ПрестижСервис» | с. Лузино, ул. Карбышева, 4 | 3 |

| 1 | 2 | 3 | 4 |
|-----|--|---|----|
| 9. | Станция Лузино | ст. Лузино | 4 |
| 10. | Лузинская участковая больница – обособленное подразделение БУЗОО «Омская ЦРБ» | с. Лузино, ул. Дачная, 5 | 5 |
| 11. | БОУ ОО ДОД «СДЮСШОР» Спортивный комплекс с. Лузино | с. Лузино, ул. 30 лет Победы, 44 | 5 |
| 12. | МБОУ «Петровская СОШ № 2 Омского муниципального района» | д. Петровка, ул. Полевая, 1 | 6 |
| 13. | МБОУ «Лузинская СОШ №2 Омского муниципального района» | д. Приветная, ул. Новая, 3 | 8 |
| 14. | Фельдшерско-акушерский пункт д. Петровка | д. Петровка, ул. Северная, 34-2 | 7 |
| 15. | Фельдшерско-акушерский пункт д. Приветная | д. Приветная, ул. Центральная, 4-1 | 8 |
| 16. | МБОУ «Начальная общеобразовательная школа им. Кирова Омского муниципального района» | п. Пятилетка, ул. Центральная, 12а | 9 |
| 17. | Фельдшерско-акушерский пункт п. Пятилетка | п. Пятилетка, ул. 40 лет Победы, 1-2 | 10 |

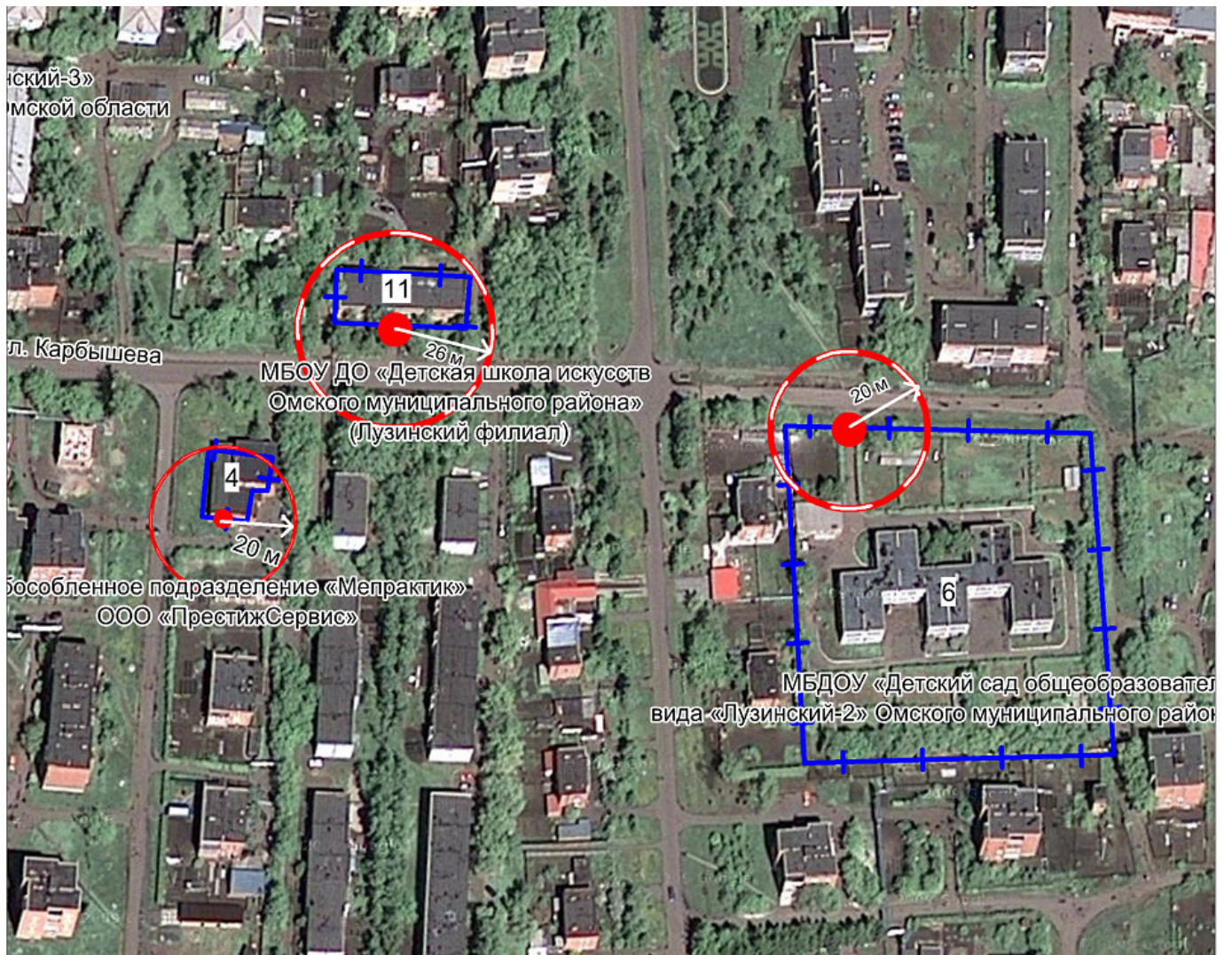
Лузинское сельское поселение Омского муниципального района схема № 1



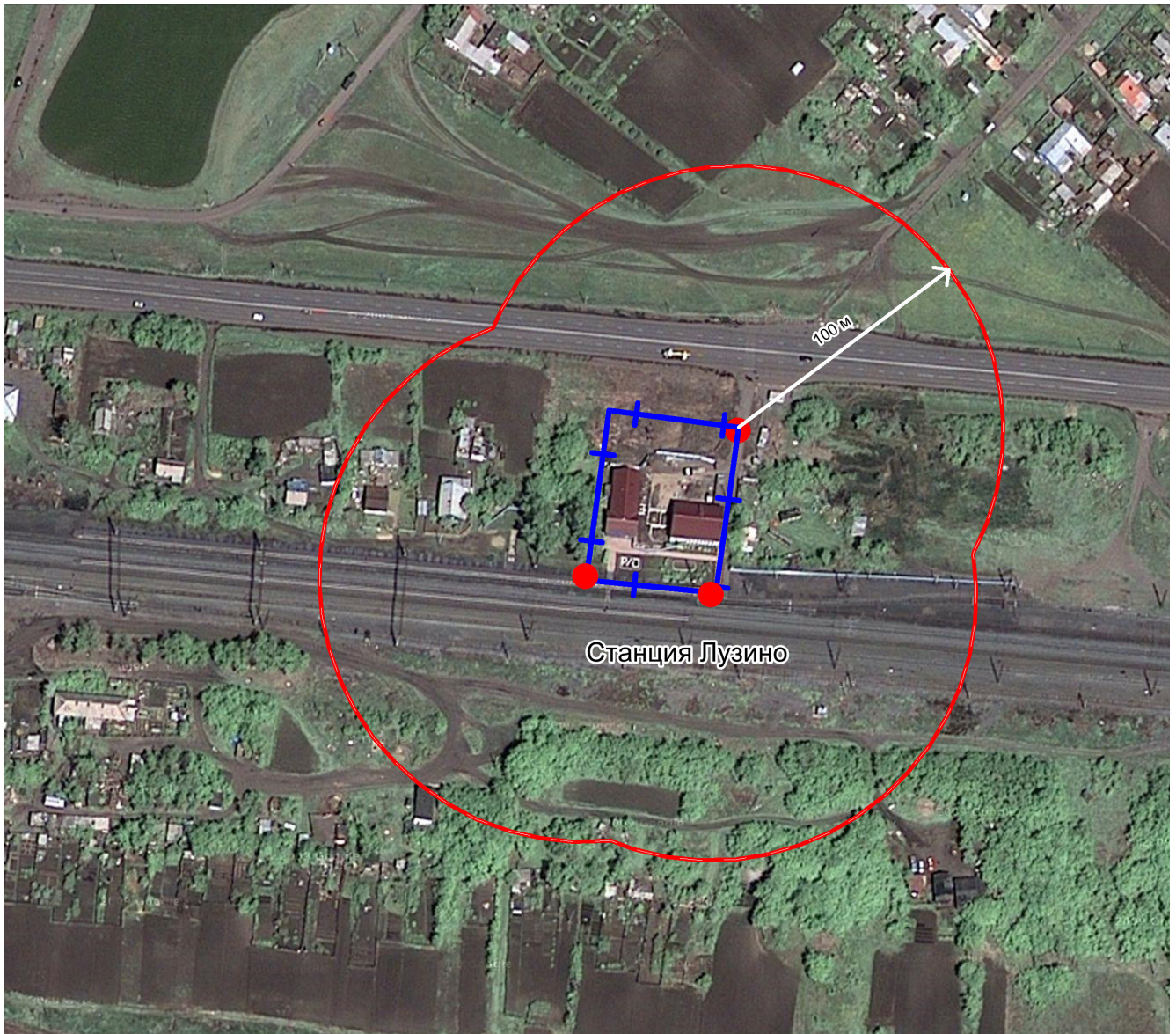
Лузинское сельское поселение Омского муниципального района схема № 2



Лузинское сельское поселение Омского муниципального района схема № 3



Лузинское сельское поселение Омского муниципального района схема № 4



Лузинское сельское поселение Омского муниципального района схема № 5



Лузинское сельское поселение Омского муниципального района схема № 6



Лузинское сельское поселение Омского муниципального района схема № 7



Лузинское сельское поселение Омского муниципального района схема № 8



Лузинское сельское поселение Омского муниципального района схема № 9



Лузинское сельское поселение Омского муниципального района схема № 10

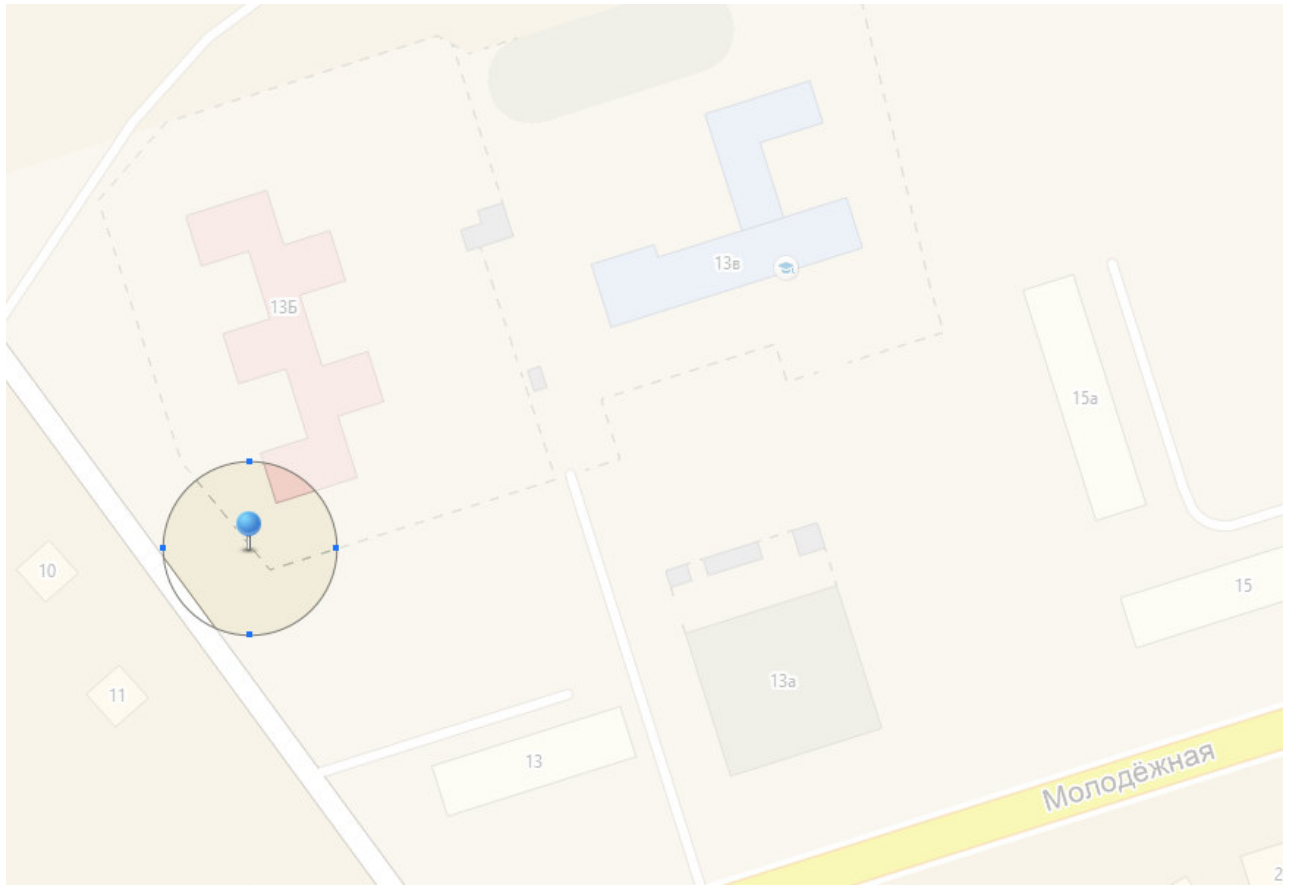


Приложение № 6
к постановлению Администрации
Омского муниципального района
Омской области
От 12.05.2017 № П-17/ОМС-171

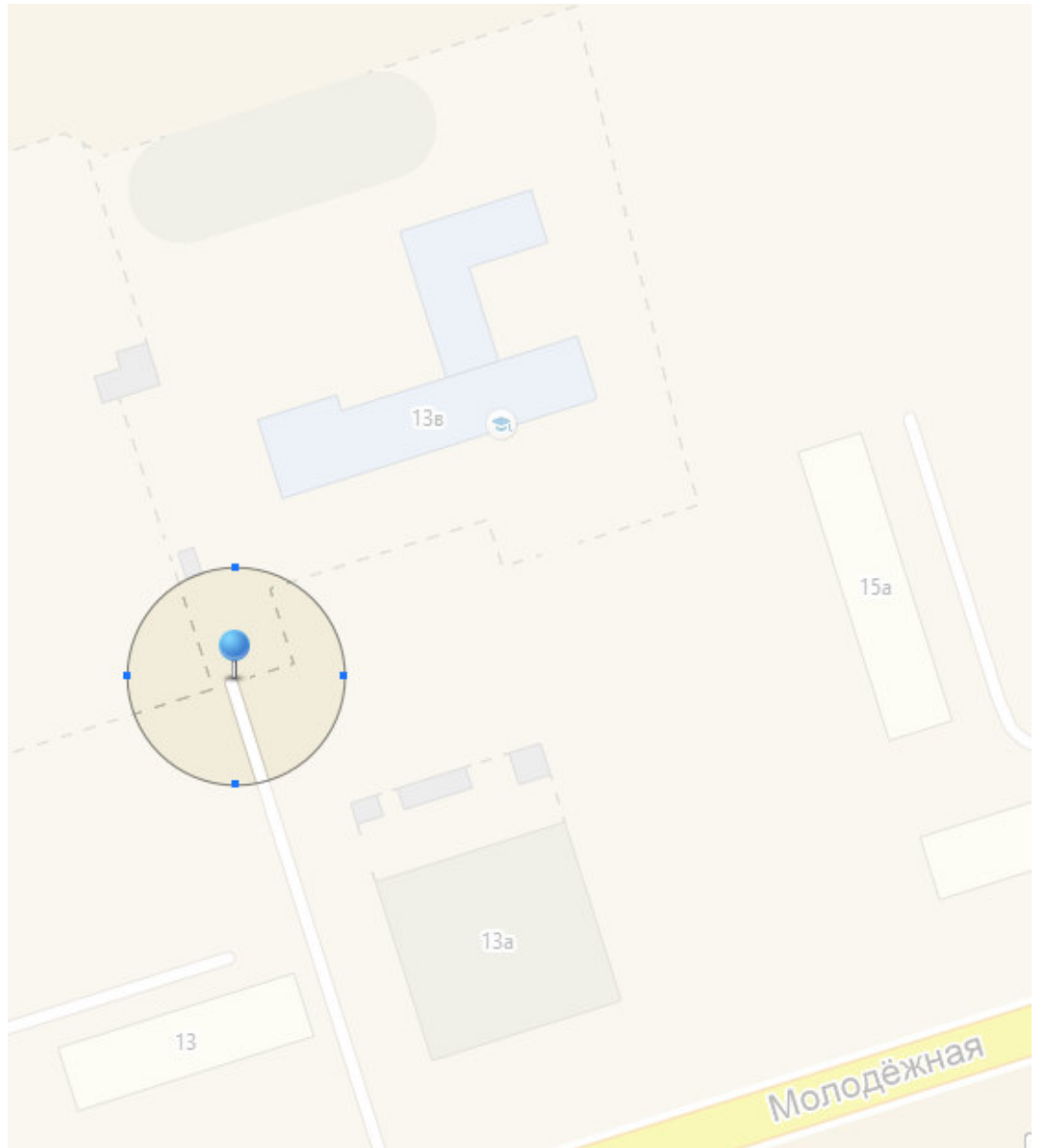
Границы прилегающих к некоторым организациям
и (или) объектам территорий, на которых не допускается
розничная продажа алкогольной продукции
(Магистральное сельское поселение
Омского муниципального района Омской области)

| № п/п | Наименование организации, объекта | Адрес места расположения | Номер схемы |
|----------|--|--|----------------|
| 1. | МБДОУ «Детский сад «Магистральный» | п. Магистральный, ул. Молодежная, 13Б | 1 |
| 2. | МБОУ «Магистральная средняя общеобразовательная школа Омского муниципального района» | п. Магистральный, ул. Молодежная, 13В | 2 |
| 3. | Магистральный ФАП | п. Магистральный, ул. Лесная, 2-1 | 3 |
| 4. | Ребровский ФАП | с. Ребровка, ул. Центральная, 51А | 4 |
| 5. | МБУ «Магистральный КДЦ» | с. Ребровка, ул. Центральная, 51Б | 5 |

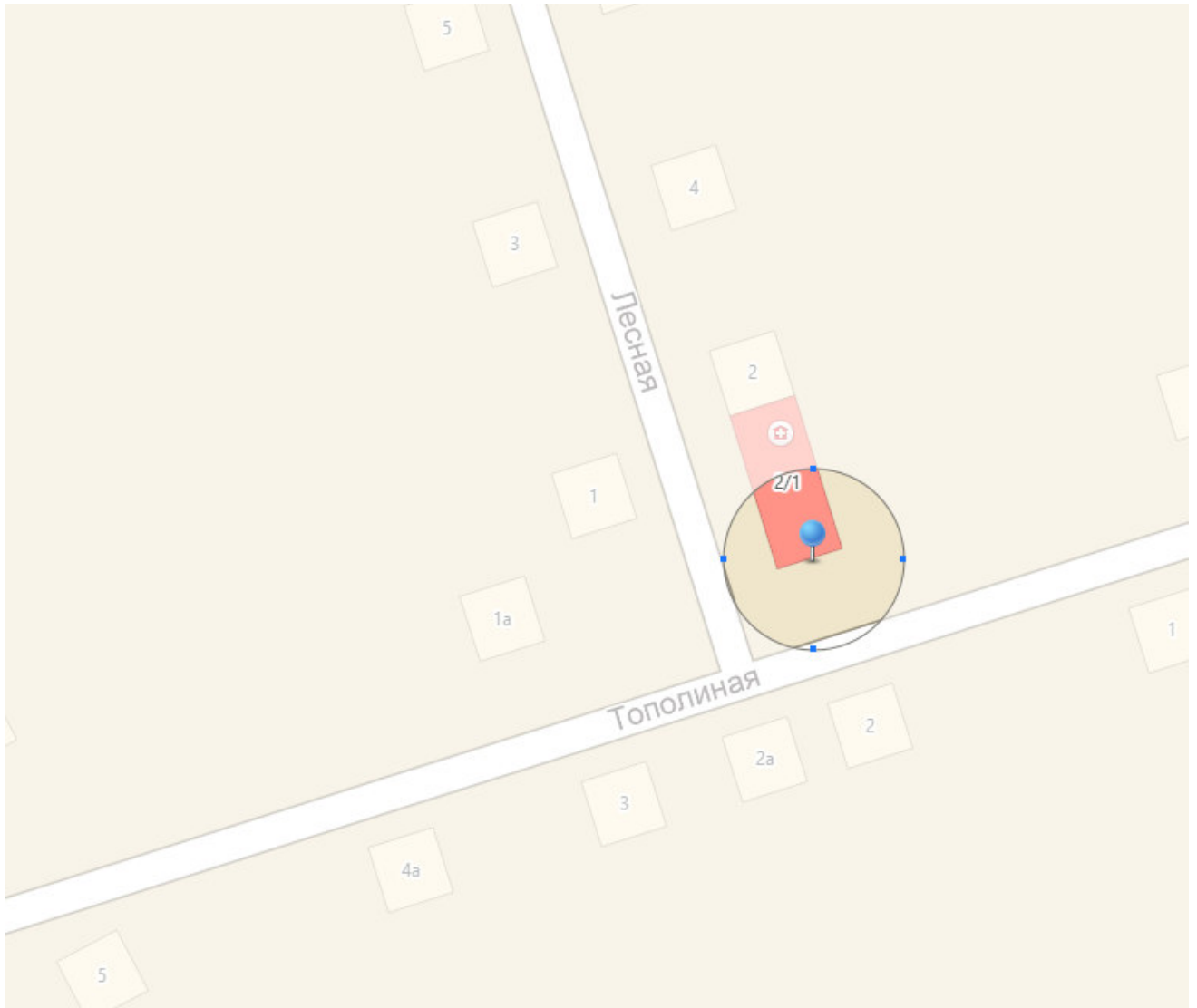
Магистральное сельское поселение Омского муниципального района схема № 1



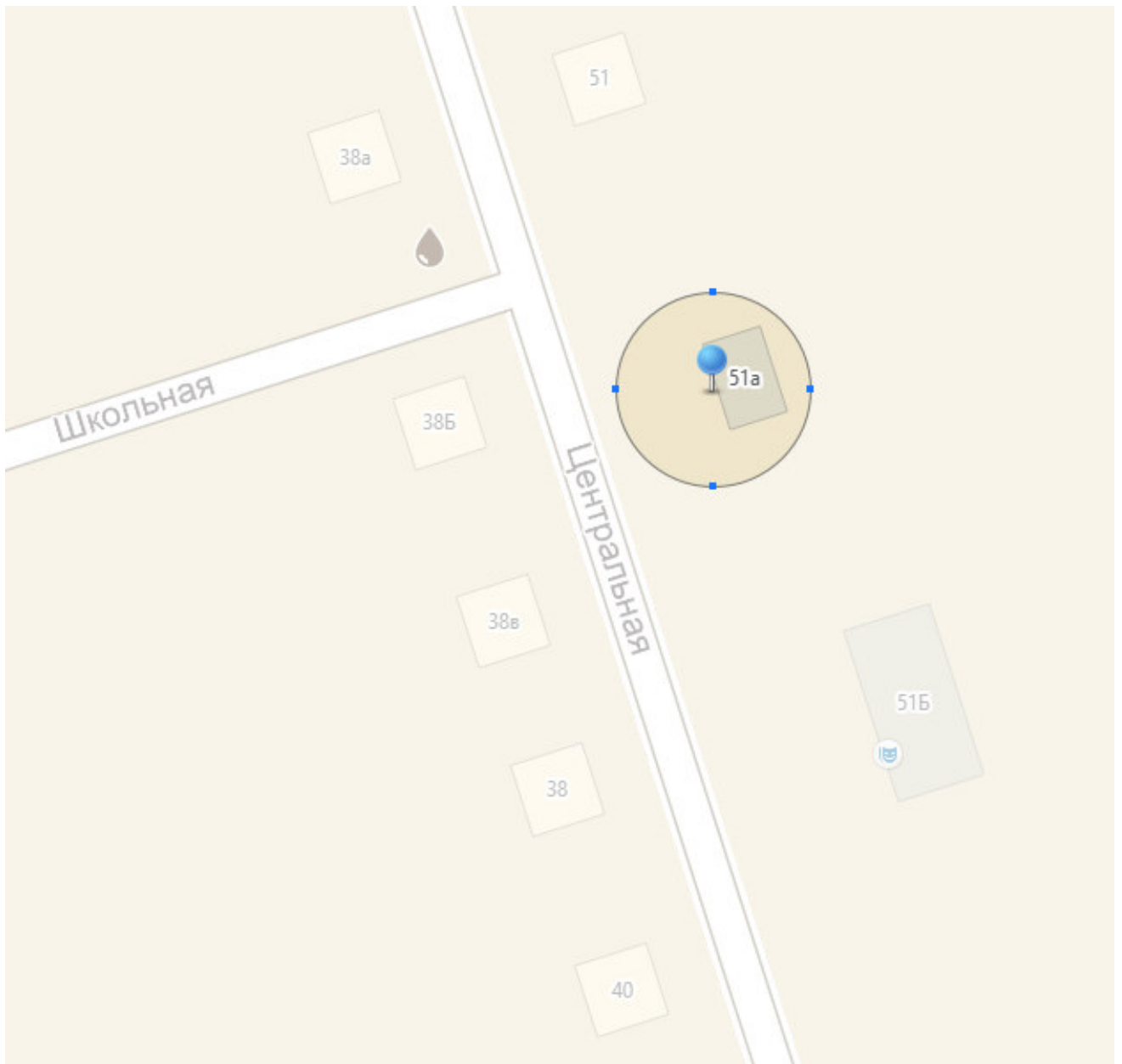
Магистральное сельское поселение Омского муниципального района схема № 2



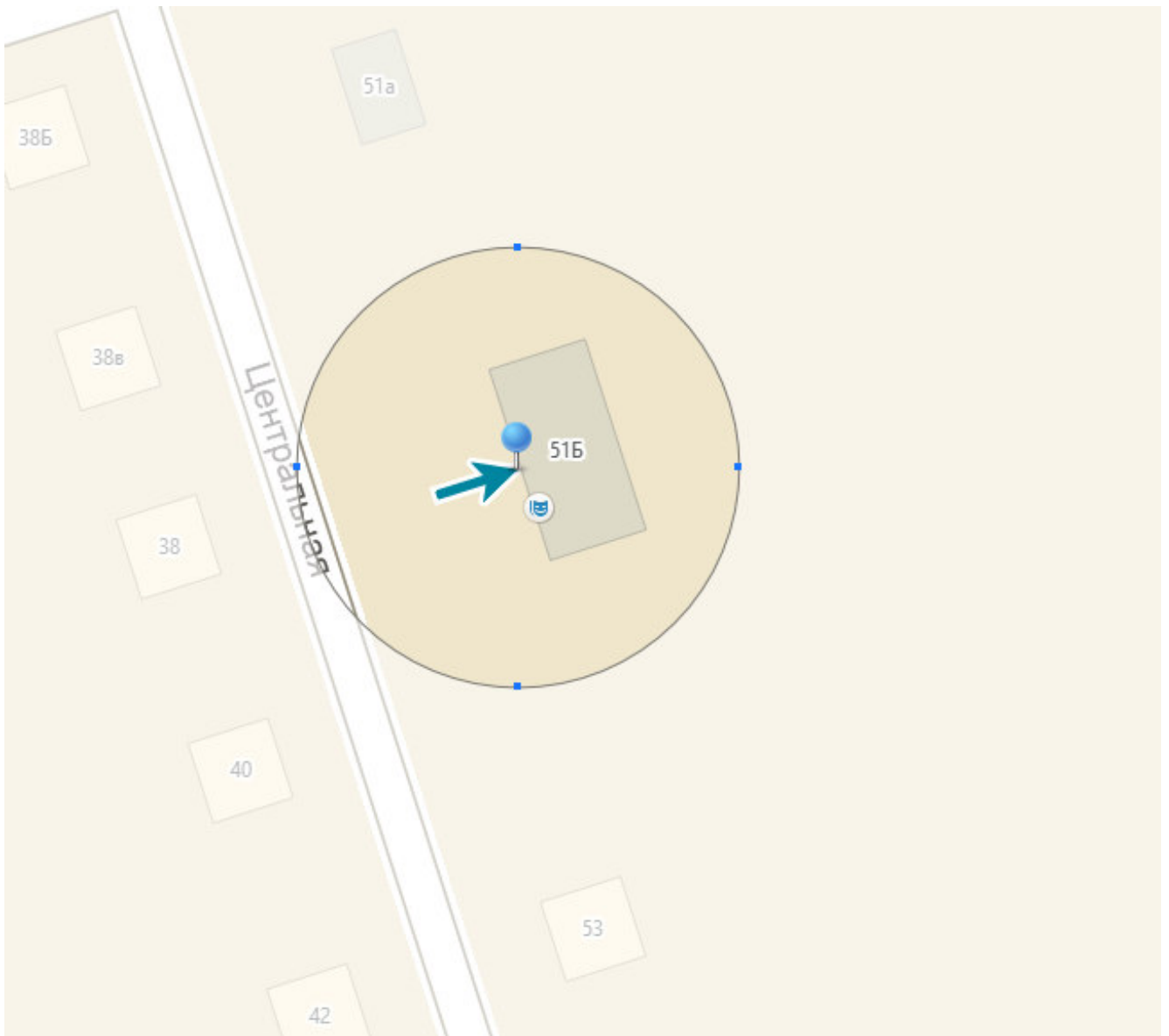
Магистральное сельское поселение Омского муниципального района схема № 3



Магистральное сельское поселение Омского муниципального района схема № 4



Магистральное сельское поселение Омского муниципального района схема № 5

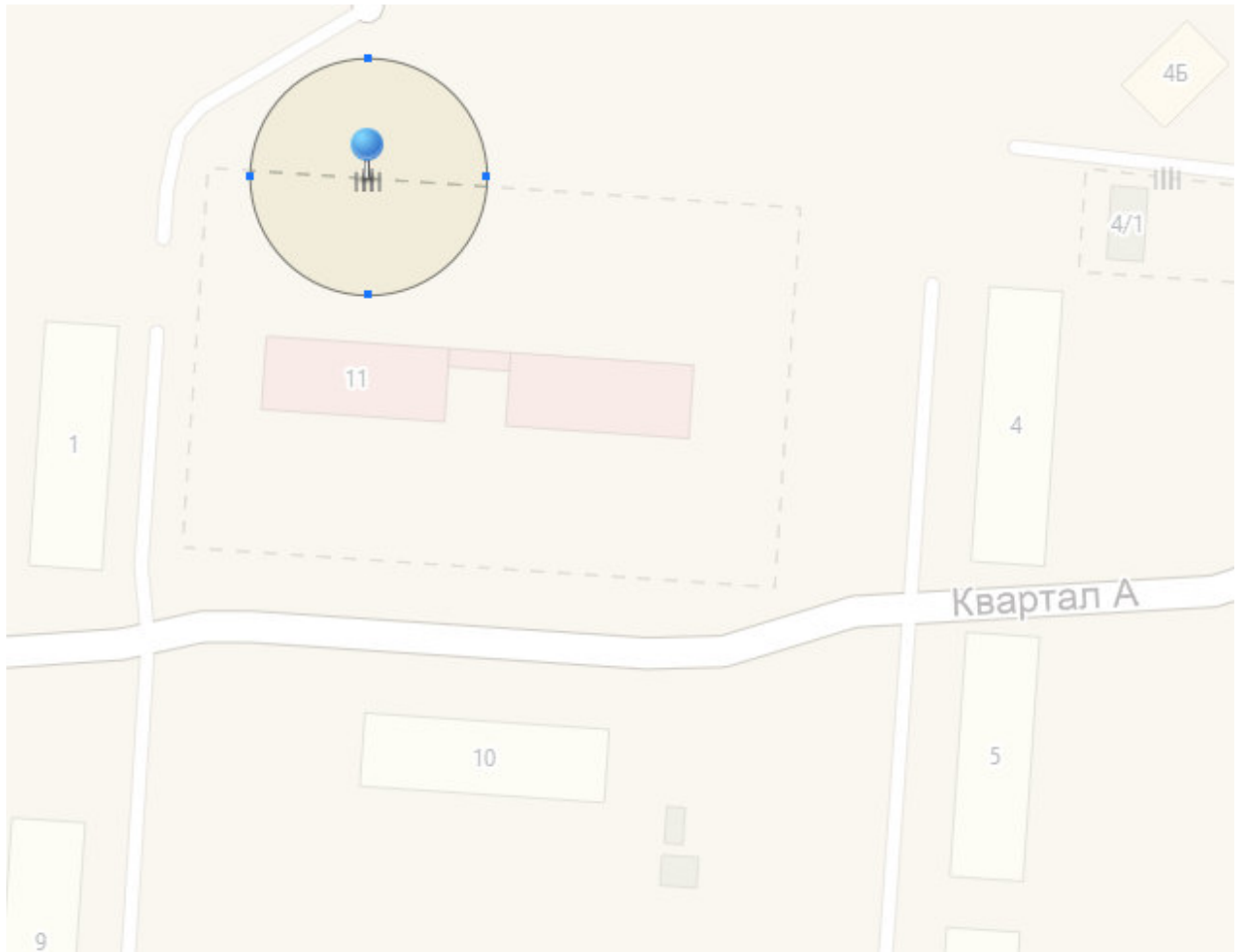


Приложение № 12
к постановлению Администрации
Омского муниципального района
Омской области
От 12.05.2017 № П-17/ОМС-171

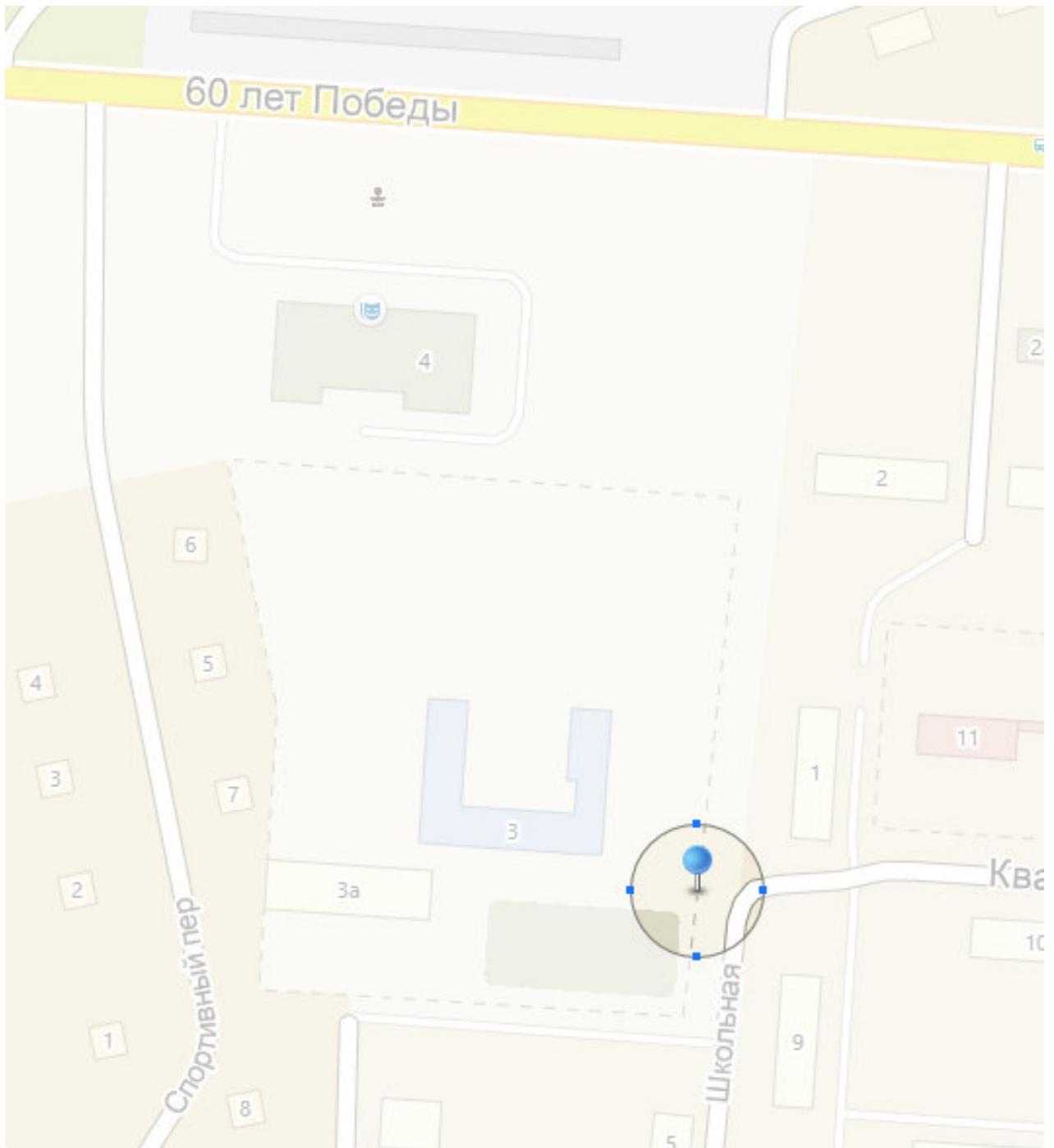
Границы прилегающих к некоторым организациям
и (или) объектам территорий, на которых не допускается
розничная продажа алкогольной продукции
(Морозовское сельское поселение
Омского муниципального района Омской области)

| № п/п | Наименование организации, объекта | Адрес места расположения | Номер схемы |
|----------|--------------------------------------|--|----------------|
| 1. | МБДОУ «Детский сад «Морозовский» | с. Морозовка, ул. квартал «А», д.11 | 1 |
| 2. | МБОУ «Морозовская СОШ» | с. Морозовка, ул. 60 лет Победы, 3 | 2 |

Морозовское сельское поселение Омского муниципального района схема № 1



Морозовское сельское поселение Омского муниципального района схема № 2

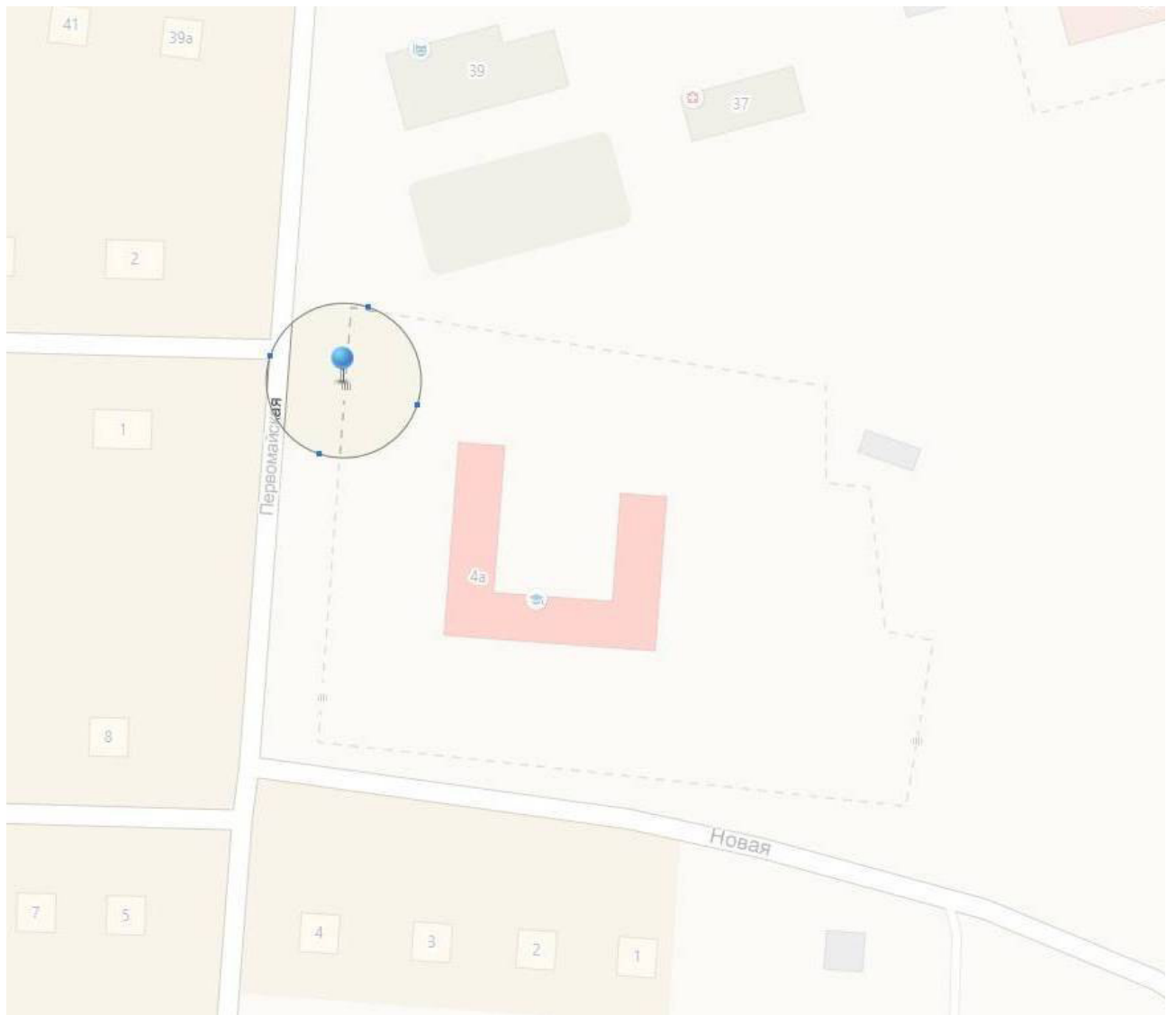


Приложение № 13
к постановлению Администрации
Омского муниципального района
Омской области
От 12.05.2017 № П-17/ОМС-171

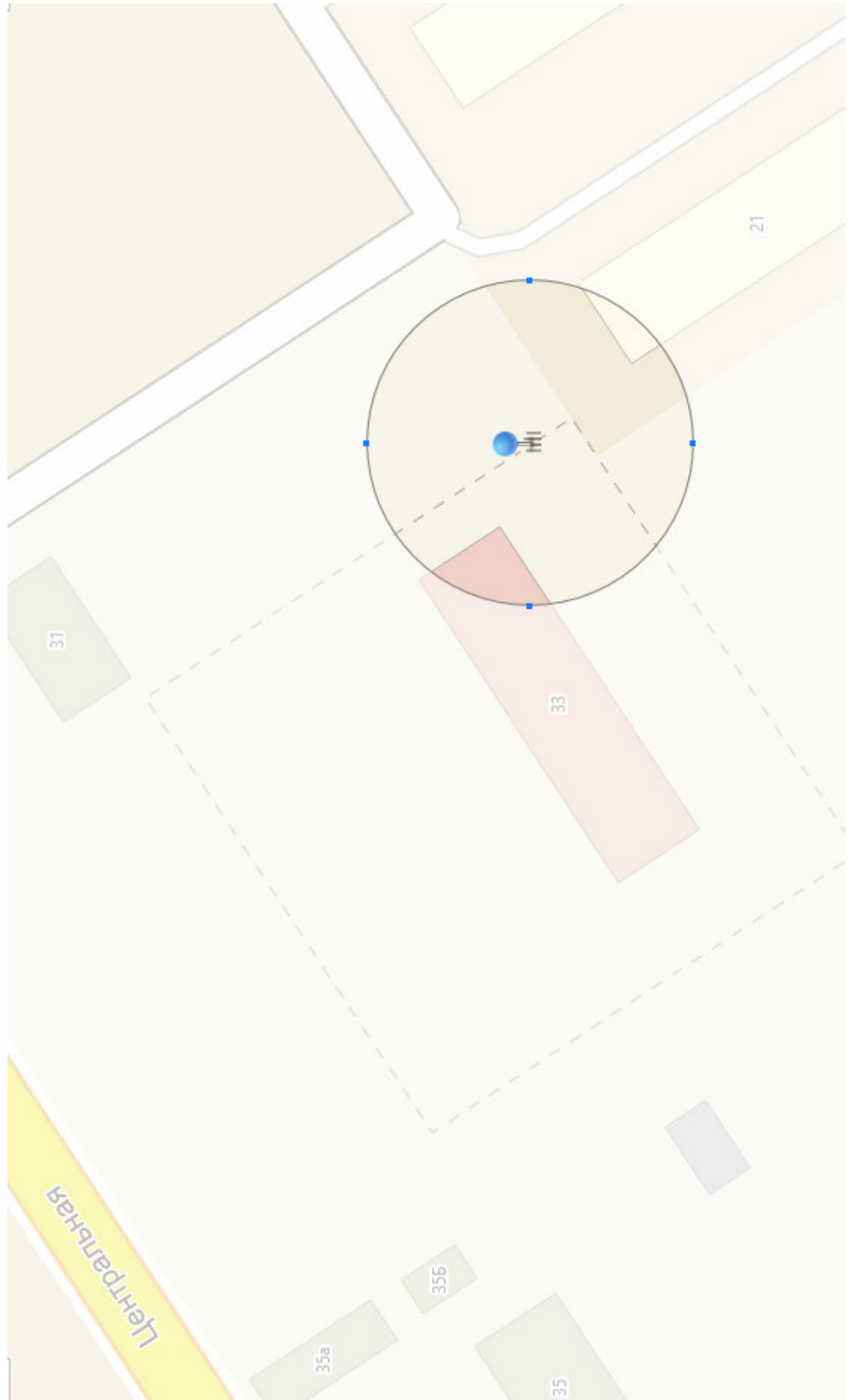
Границы прилегающих к некоторым организациям
и (или) объектам территорий, на которых не допускается
розничная продажа алкогольной продукции
(Наежди́нское сельское поселение
Омского муниципального района Омской области)

| № п/п | Наименование организации, объекта | Адрес места расположения | Номер схемы |
|-------|---|---------------------------------------|-------------|
| 1. | МБОУ «Наежди́нская СОШ» | с. Наежди́но, ул. Новая, д. 4а | 1 |
| 2. | МБДОУ «Детский сад «Наежди́нский» | с. Наежди́но, ул. Центральная, д. 33 | 2 |
| 3. | Наежди́нский СДК-филиал МБУ ЦКС ОМР | с. Наежди́но, ул. Центральная, д. 39 | 3 |
| 4. | Хоккейная коробка с. Наежди́но | с. Наежди́но, ул. Центральная, д. 37б | 4 |
| 5. | Наежди́нский ФАП | с. Наежди́но, ул. Центральная, д. 37 | 5 |
| 6. | Стадион с. Наежди́но | с. Наежди́но, ул. Новая | 6 |
| 7. | Структурное подразделение МБОУ «Наежди́нская СОШ» | п. Дачный, ул. Дачная, д. 14г | 7 |
| 8. | БСУСО «Большекула́чинский специальный дом-интернат для инвалидов и престарелых» | п. Дачный, ул. Дачная, д. 30 | 8 |

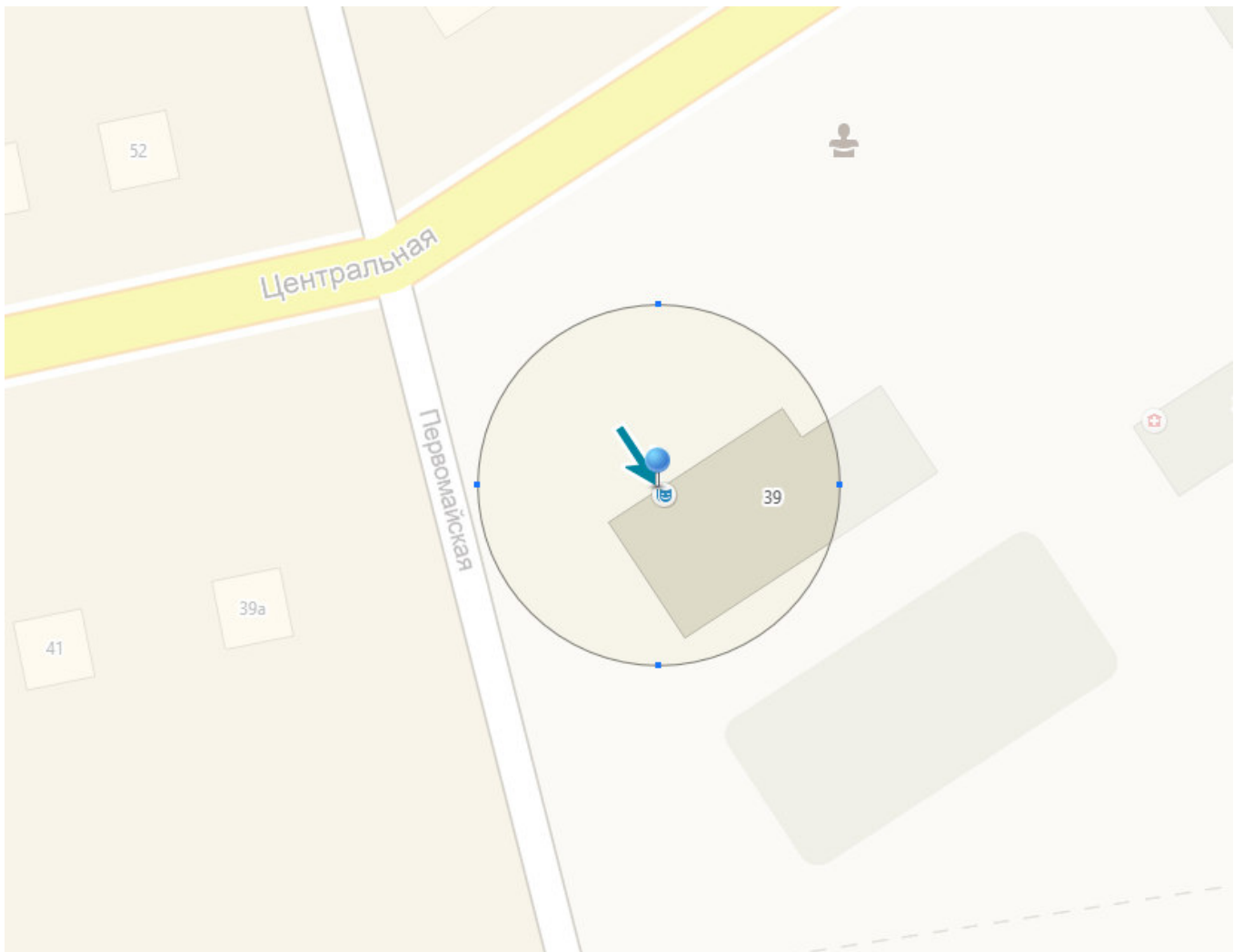
Надеждинское сельское поселение Омского муниципального района схема № 1



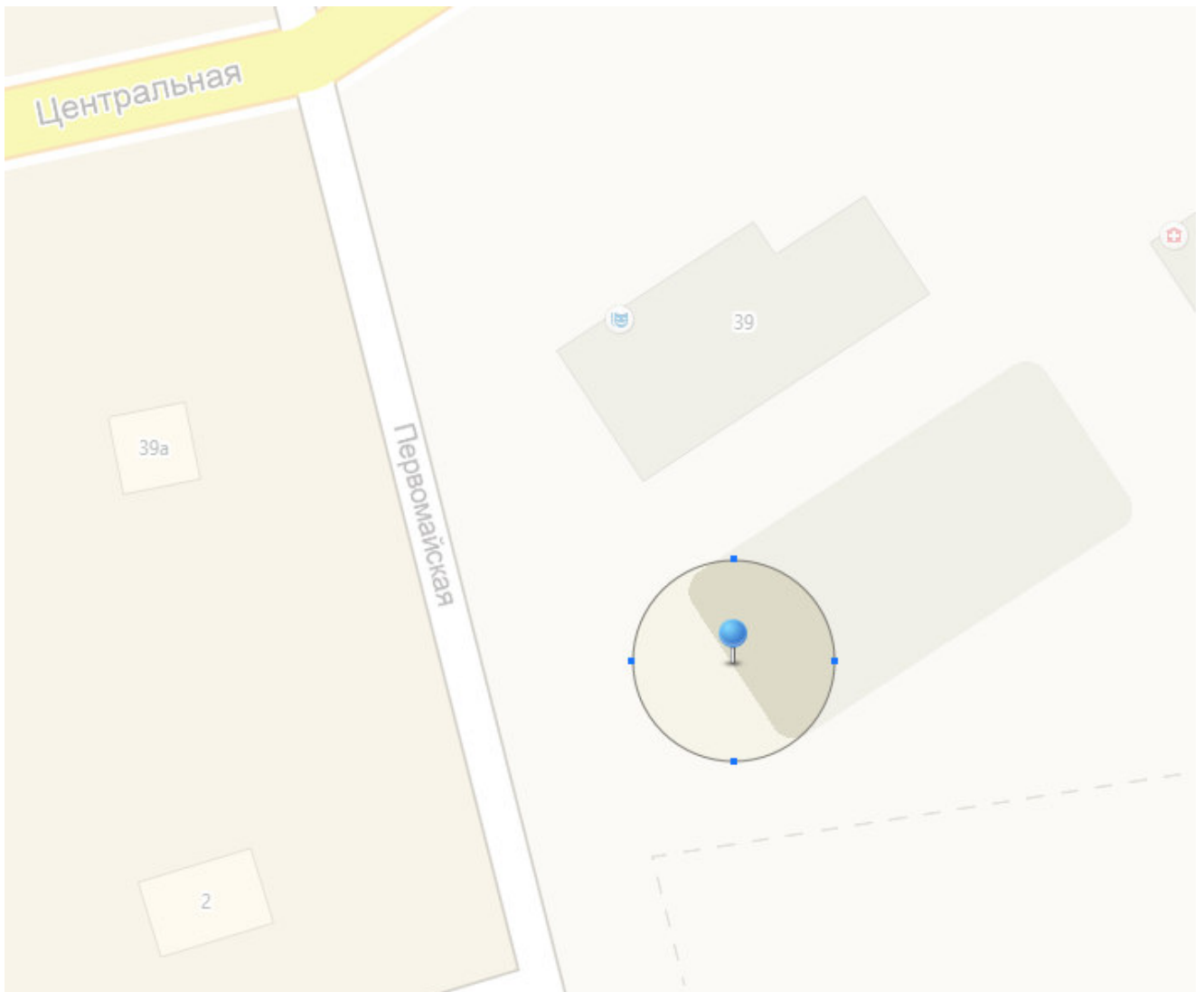
Надеждинское сельское поселение Омского муниципального района схема № 2



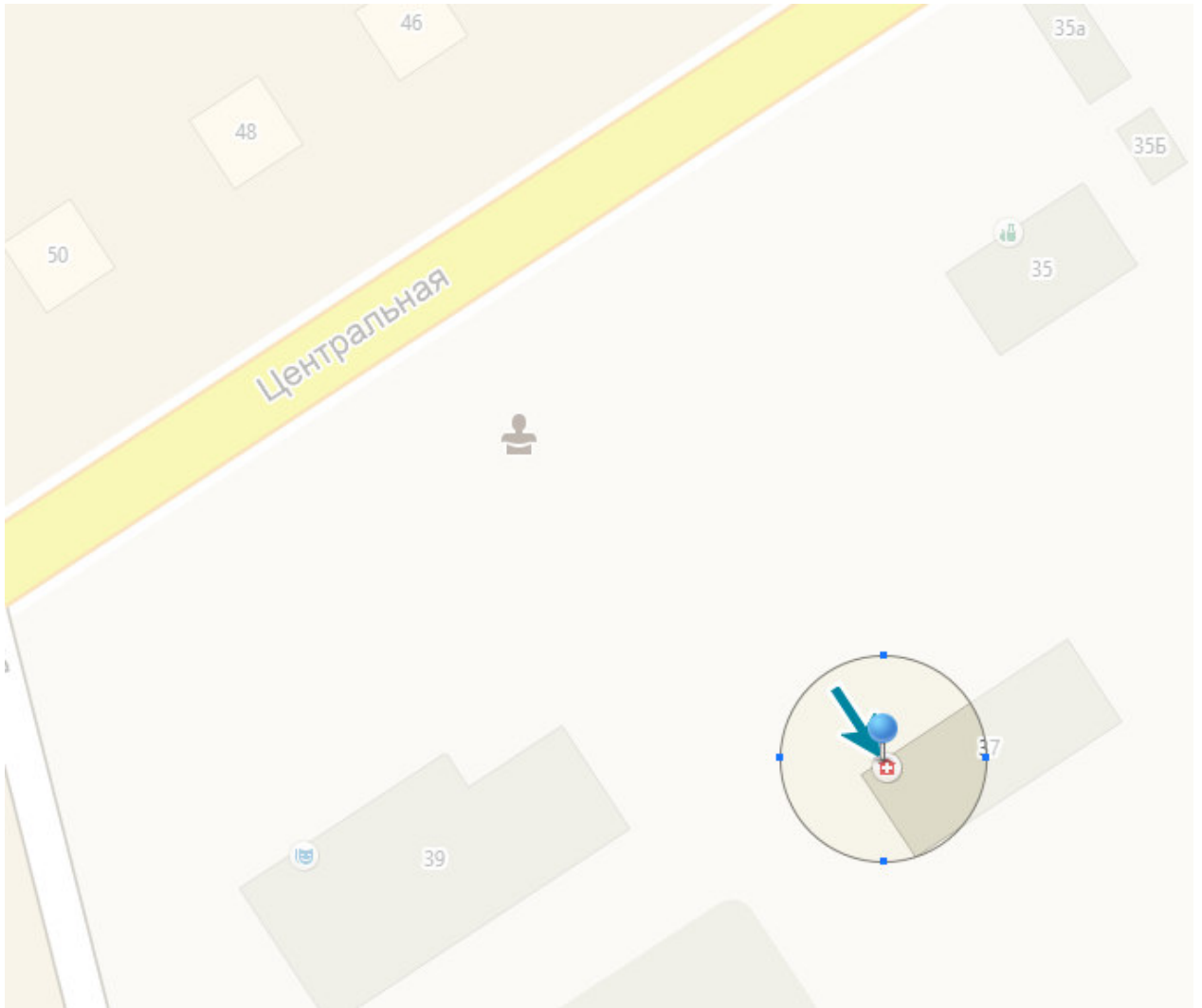
Наеждинское сельское поселение Омского муниципального района схема № 3



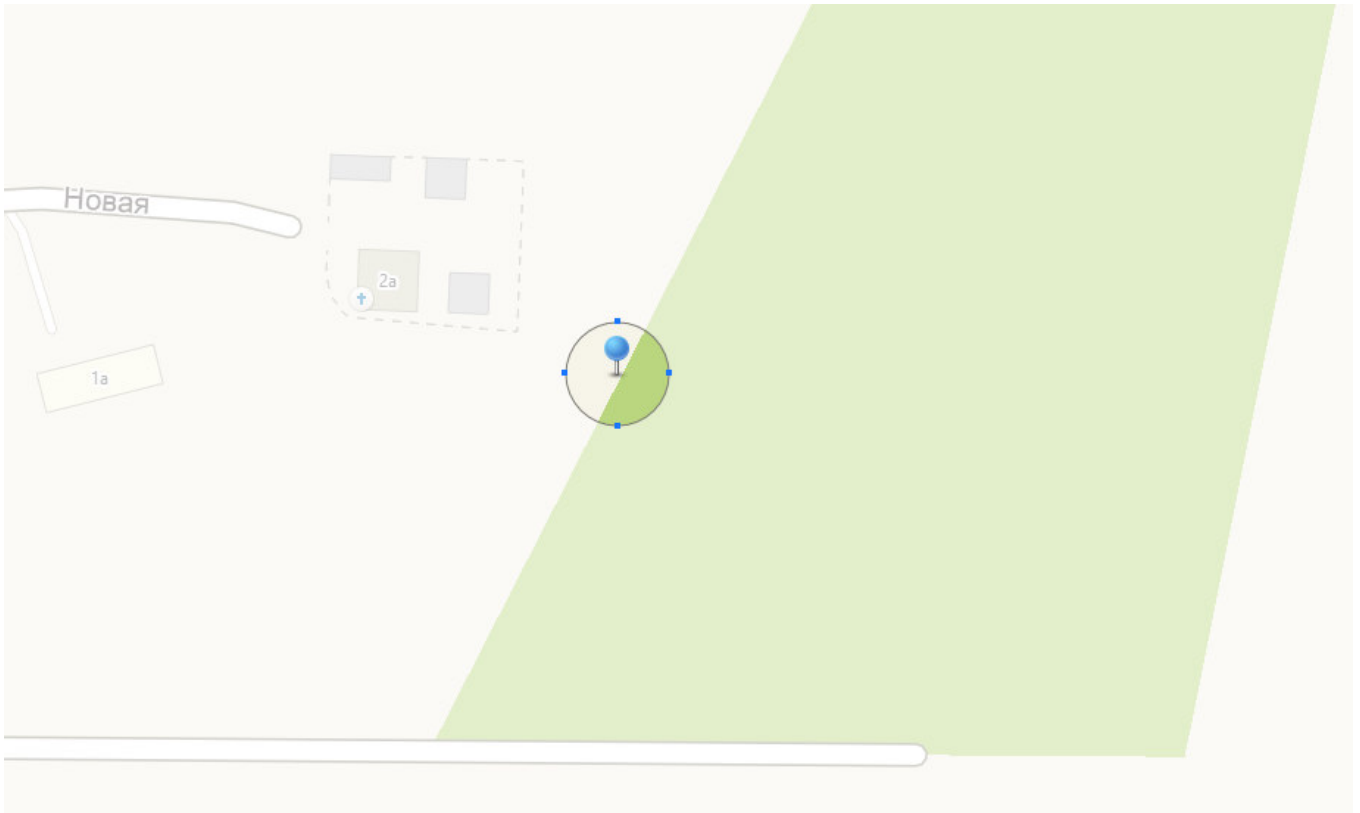
Наеждинское сельское поселение Омского муниципального района схема № 4



Наеждинское сельское поселение Омского муниципального района схема № 5



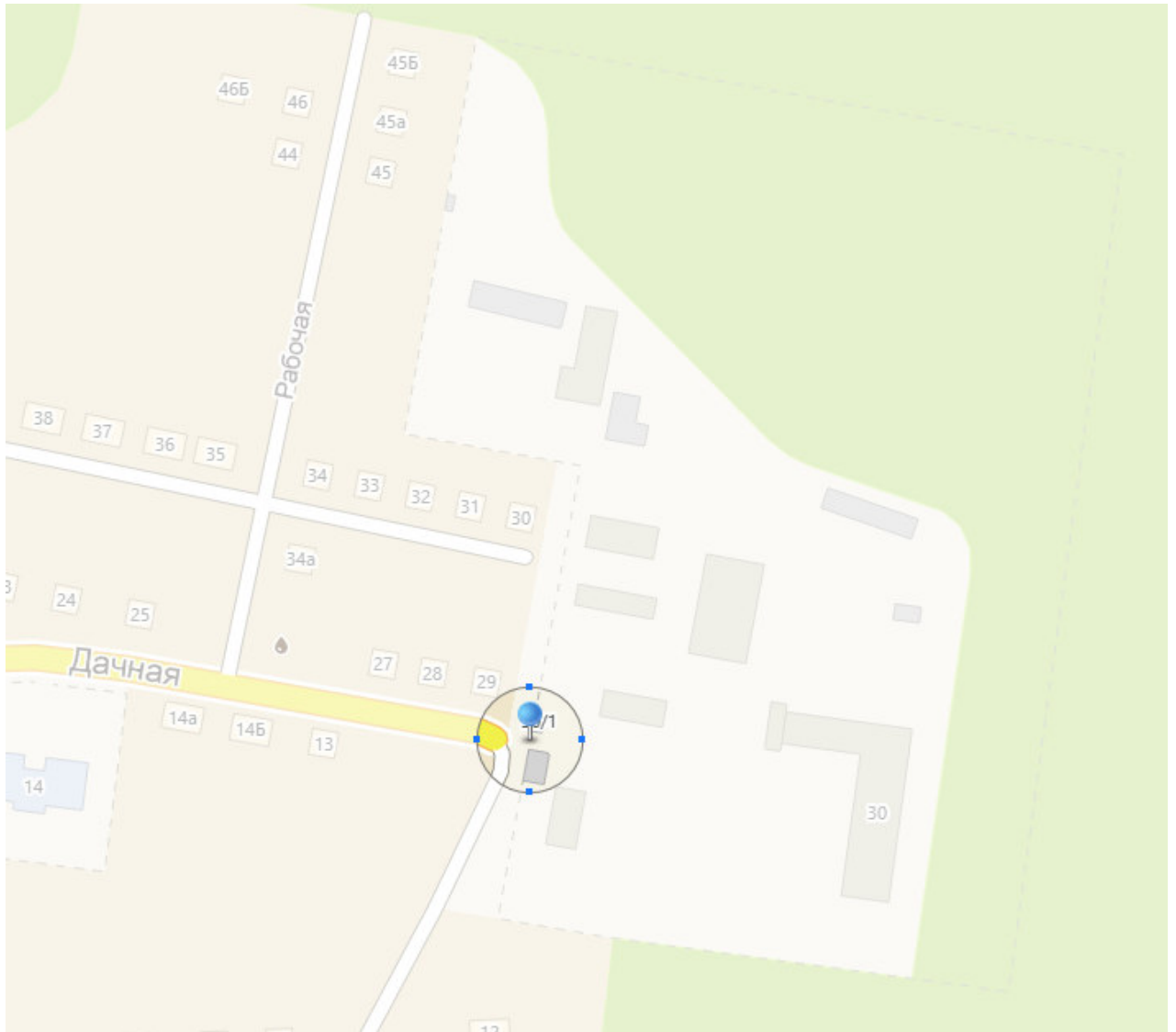
Наеждинское сельское поселение Омского муниципального района схема № 6



Надеждинское сельское поселение Омского муниципального района схема № 7



Наеждинское сельское поселение Омского муниципального района схема № 8

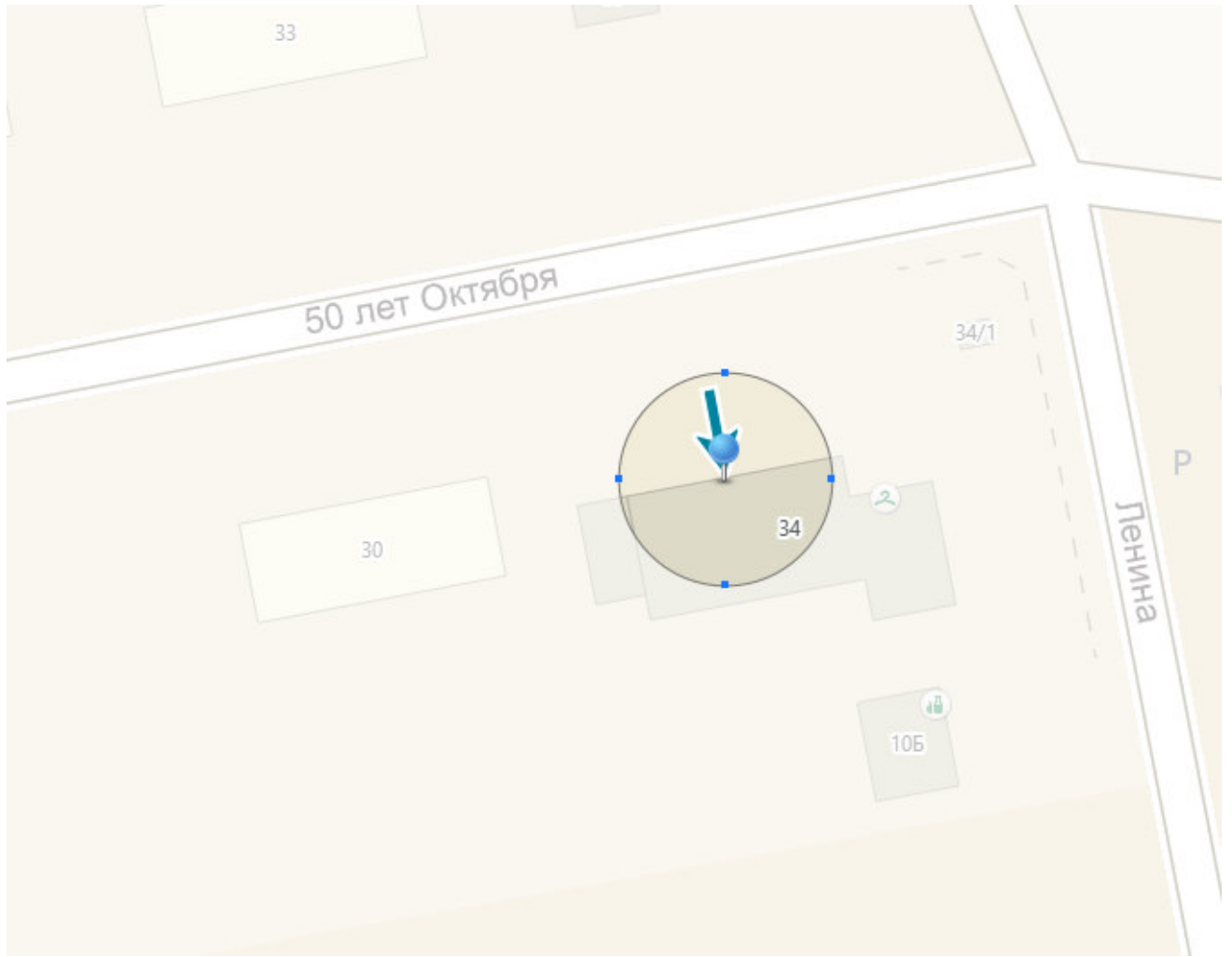


Приложение № 14
к постановлению Администрации
Омского муниципального района
Омской области
От 12.05.2017 № П-17/ОМС-171

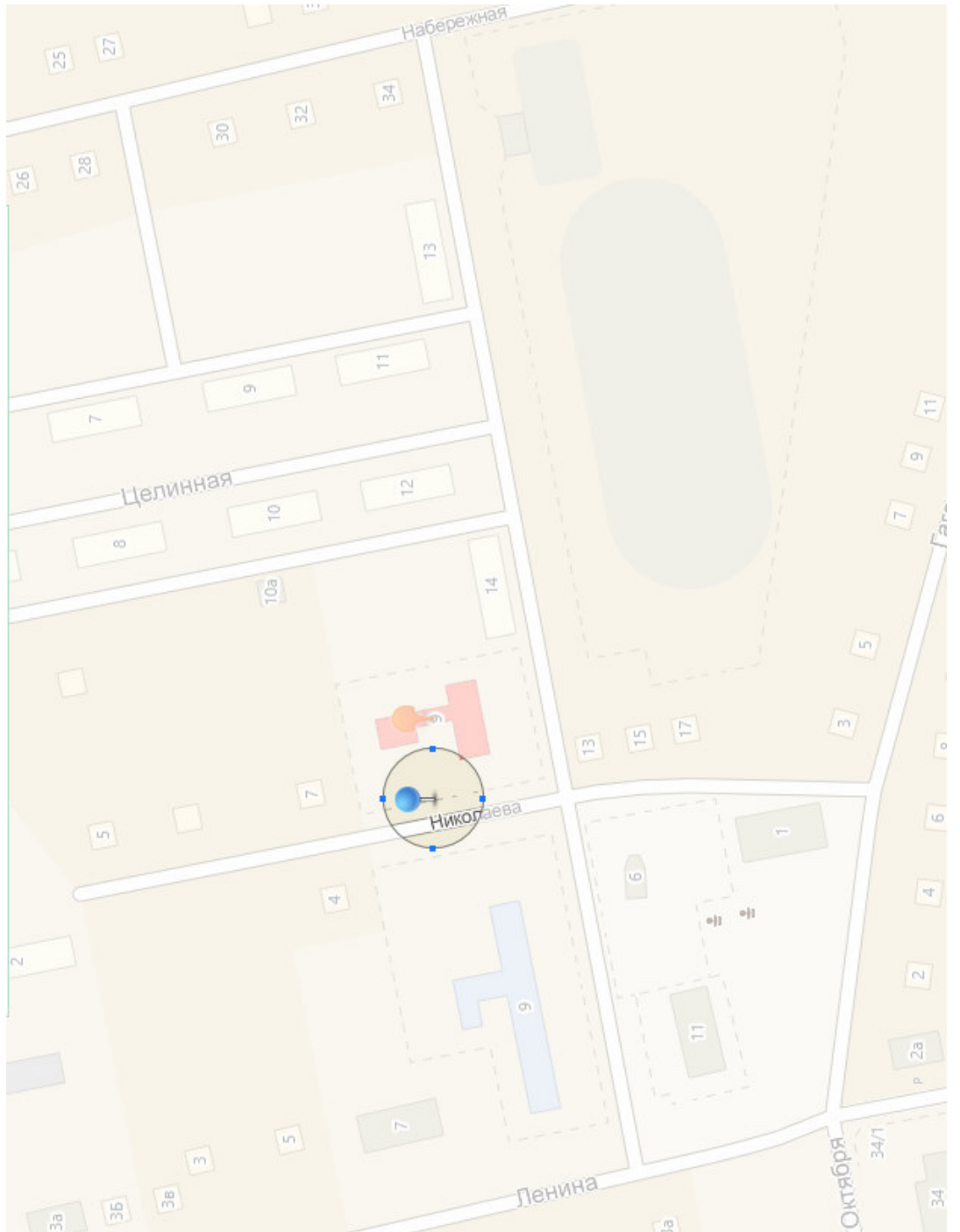
Границы прилегающих к некоторым организациям
и (или) объектам территорий, на которых не допускается
розничная продажа алкогольной продукции
(Новоомское сельское поселение
Омского муниципального района Омской области)

| № п/п | Наименование организации, объекта | Адрес места расположения | Номер схемы |
|-------|---|--------------------------------------|-------------|
| 1. | Детский центр | п. Новоомский ул. 50 лет Октября, 34 | 1 |
| 2. | МБДОУ «Детский сад «Новоомский» | п. Новоомский ул. Николаева, д.9 | 2 |
| 3. | Структурное подразделение МБОУ «Новоомская СОШ» | д. Колачево ул. Школьная, д.19а | 10 |
| 4. | МКОУ Путинцевская средняя образовательная школа | п. Новоомский ул. Мира, д.10а | 3 |
| 5. | Новоомская участковая больница | п. Новоомский ул. Зеленая, д.24 | 4 |
| 6. | Стадион Новоомского сельского поселения | п. Новоомский ул. Целинная, д. 13а | 5 |
| 7. | БОУ ОО СПО «Омский сельскохозяйственный техникум» | п. Новоомский ул. Титова, д.40 | 6 |
| 8. | МБДОУ Детский сад «Сельхозтехникум» | п. Новоомский ул. Титова, д.44 | 7 |
| 9. | МБОУ «Новоомская СОШ» | п. Новоомский ул. Ленина, д.9 | 8 |
| 10. | МБУ «Новоомский культурно досуговый центр» | П. Новоомский ул. Гагарина, д. 1 | 9 |

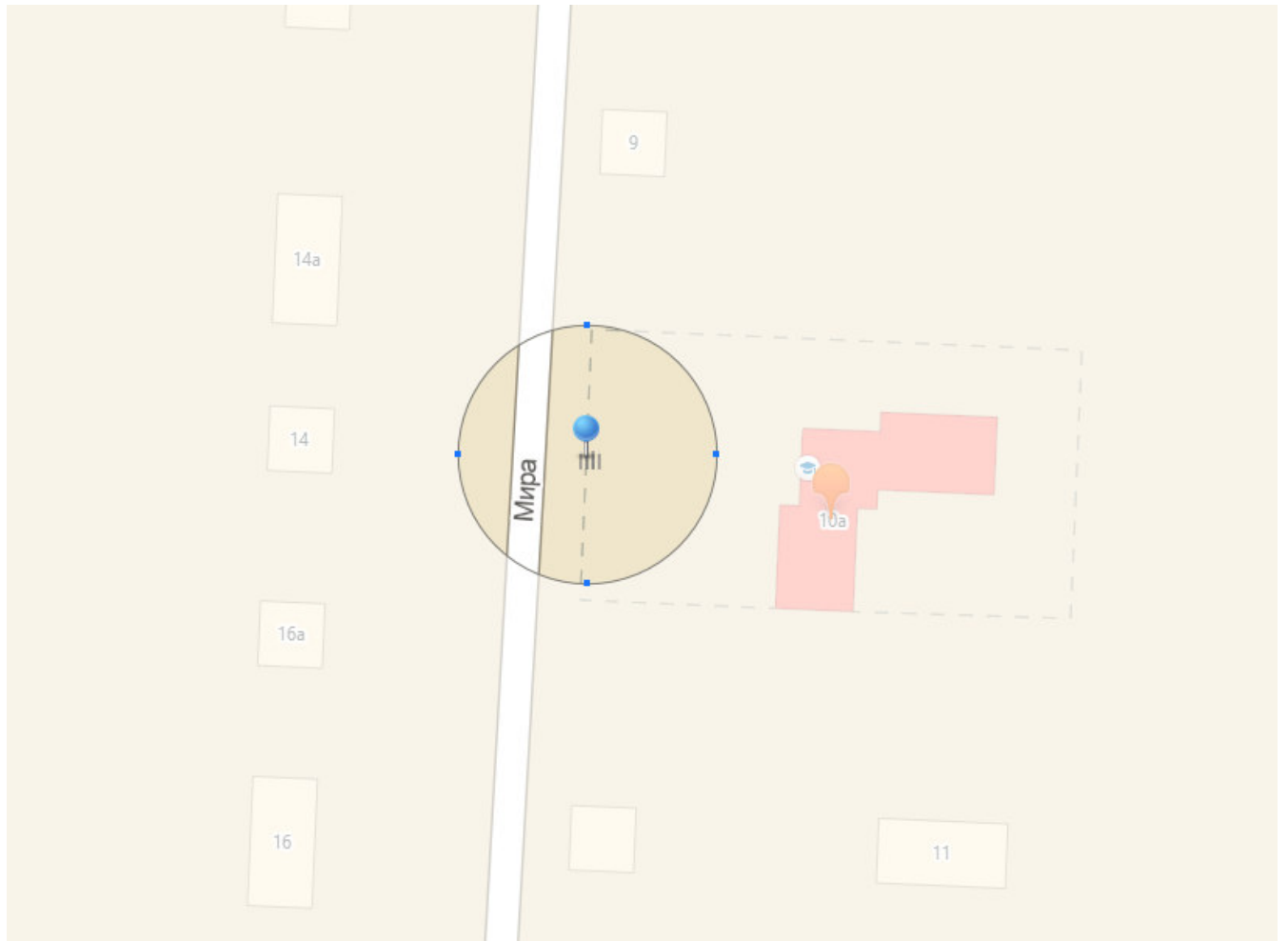
Новоомское сельское поселение Омского муниципального района схема № 1



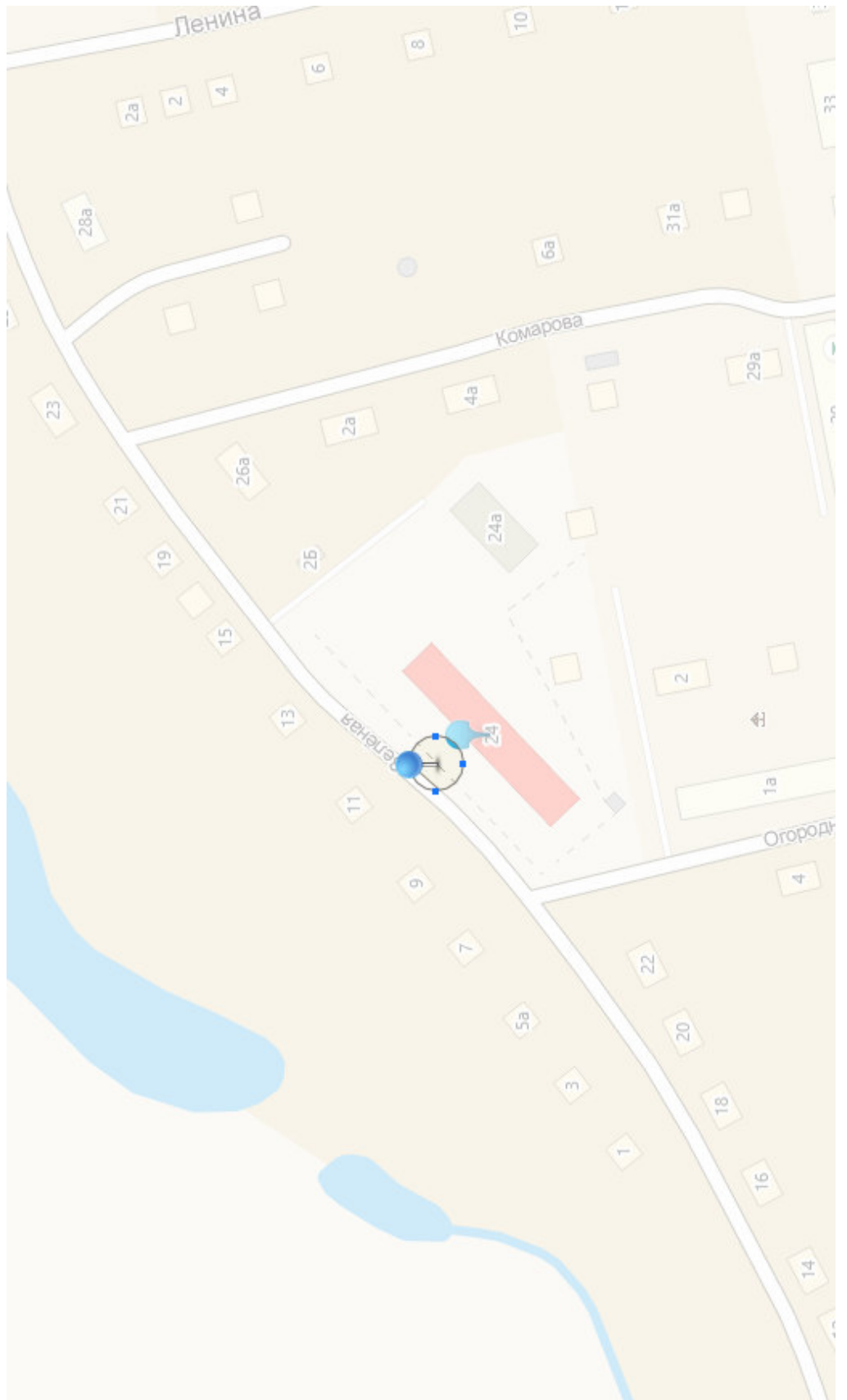
Новоомское сельское поселение Омского муниципального района схема № 2



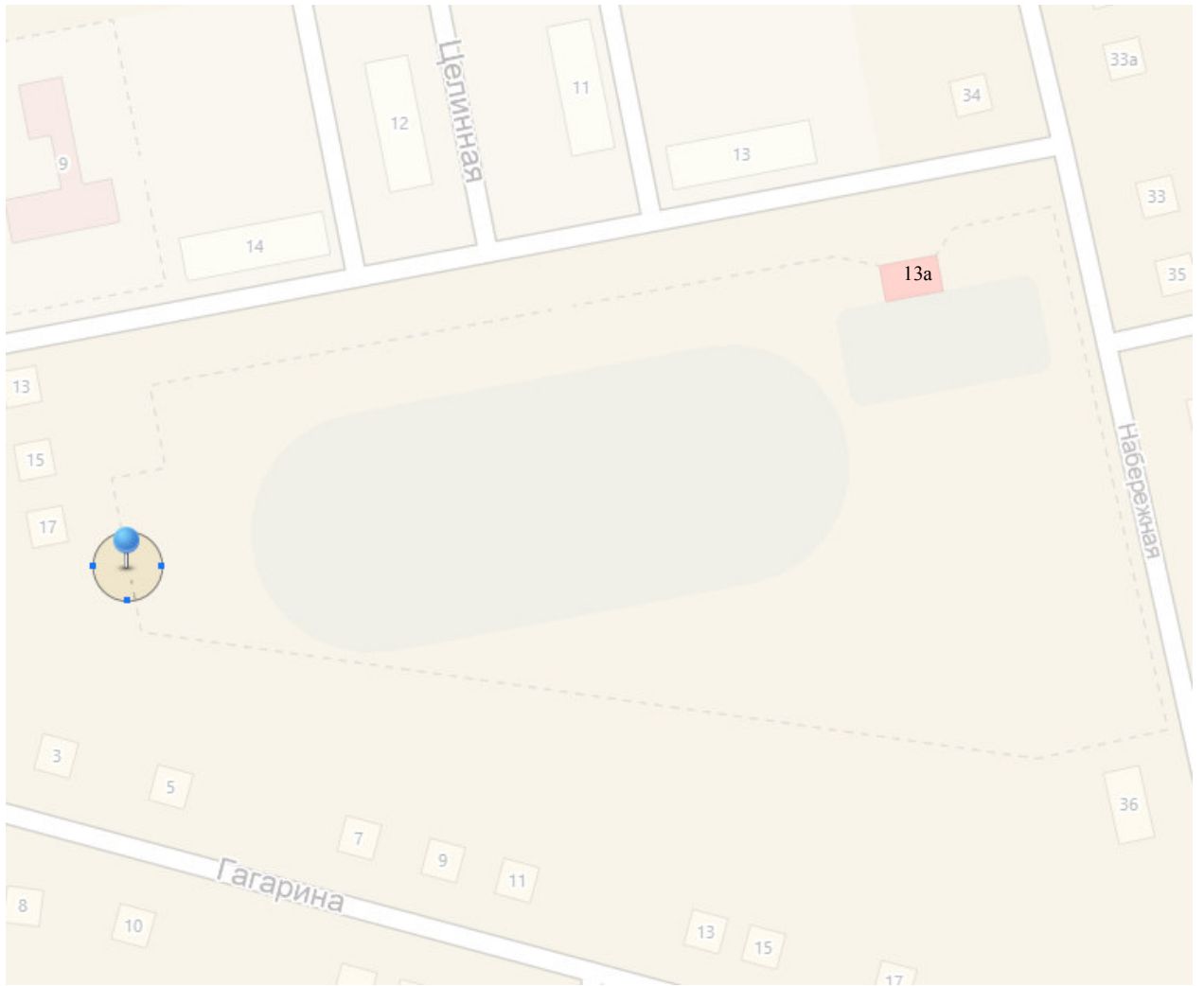
Новоомское сельское поселение Омского муниципального района схема № 3



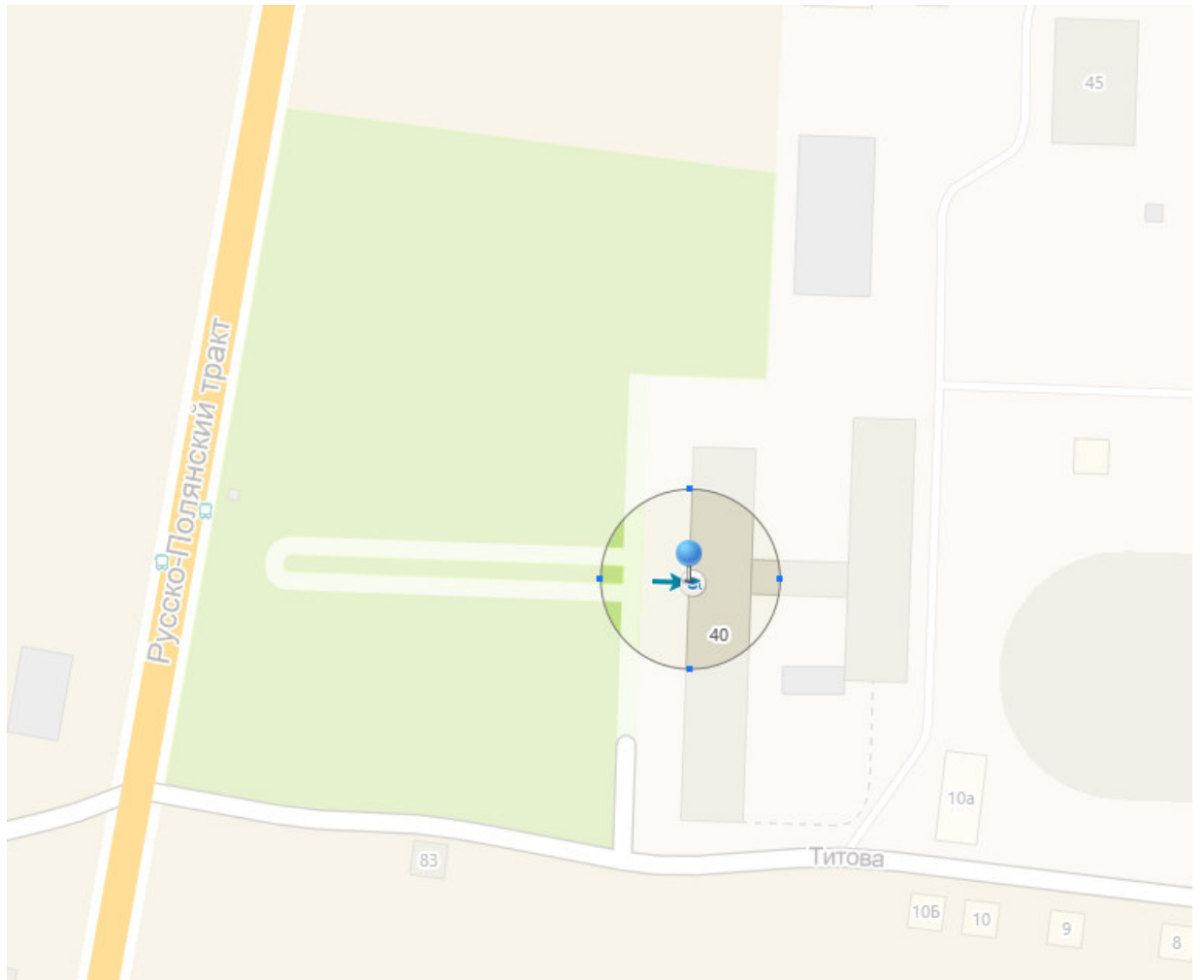
Новоомское сельское поселение Омского муниципального района схема № 4



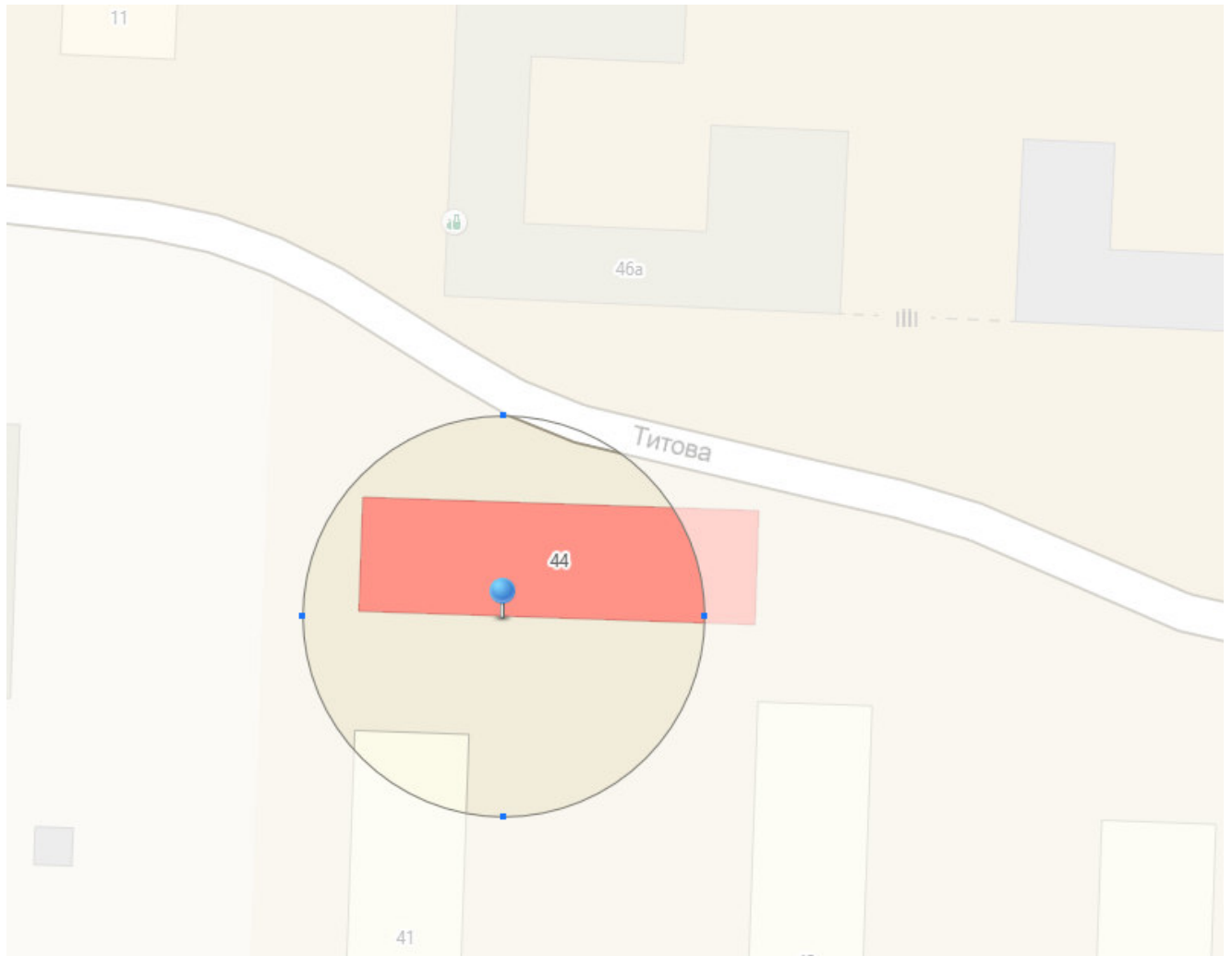
Новоомское сельское поселение Омского муниципального района схема № 5



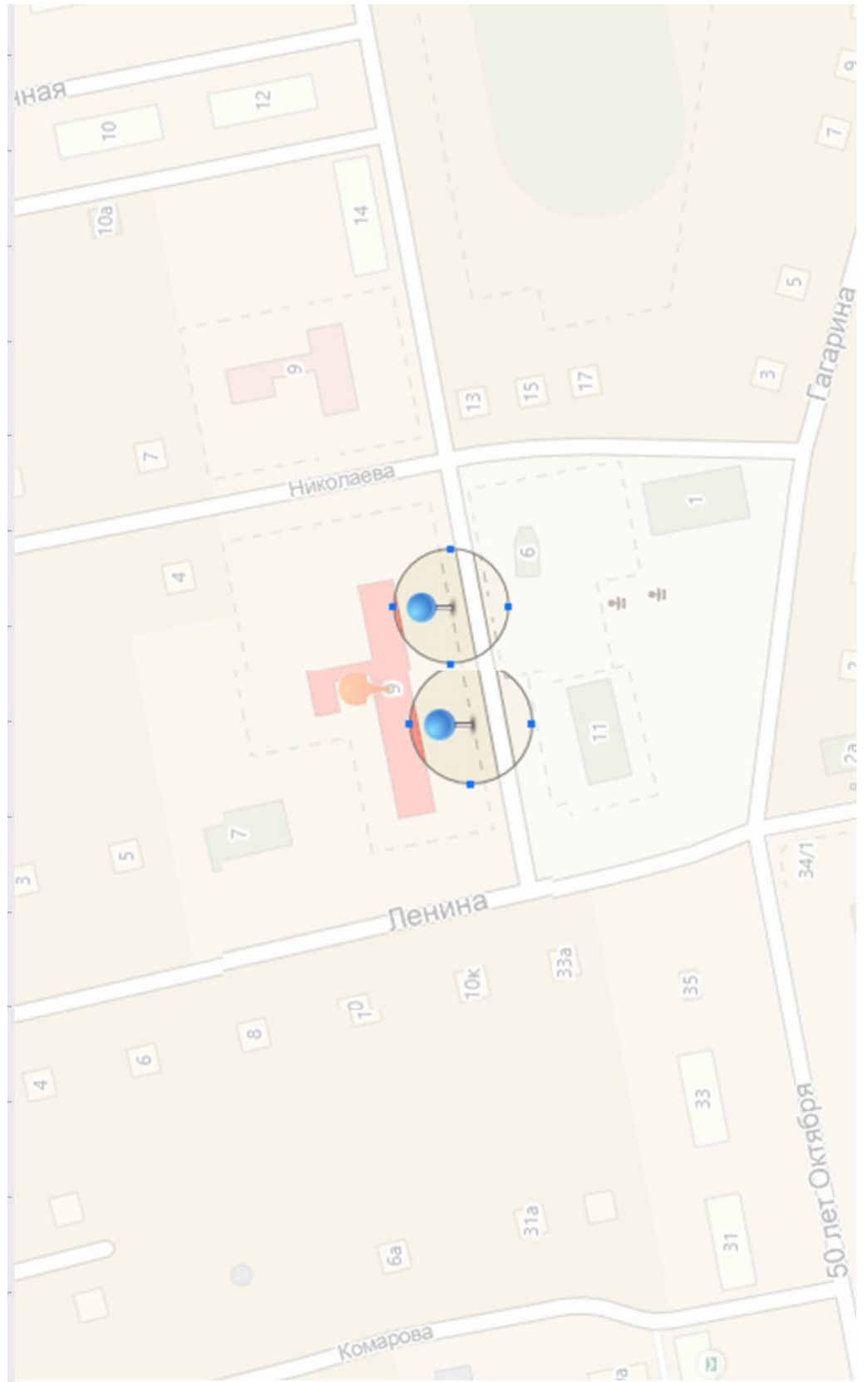
Новоомское сельское поселение Омского муниципального района схема № 6



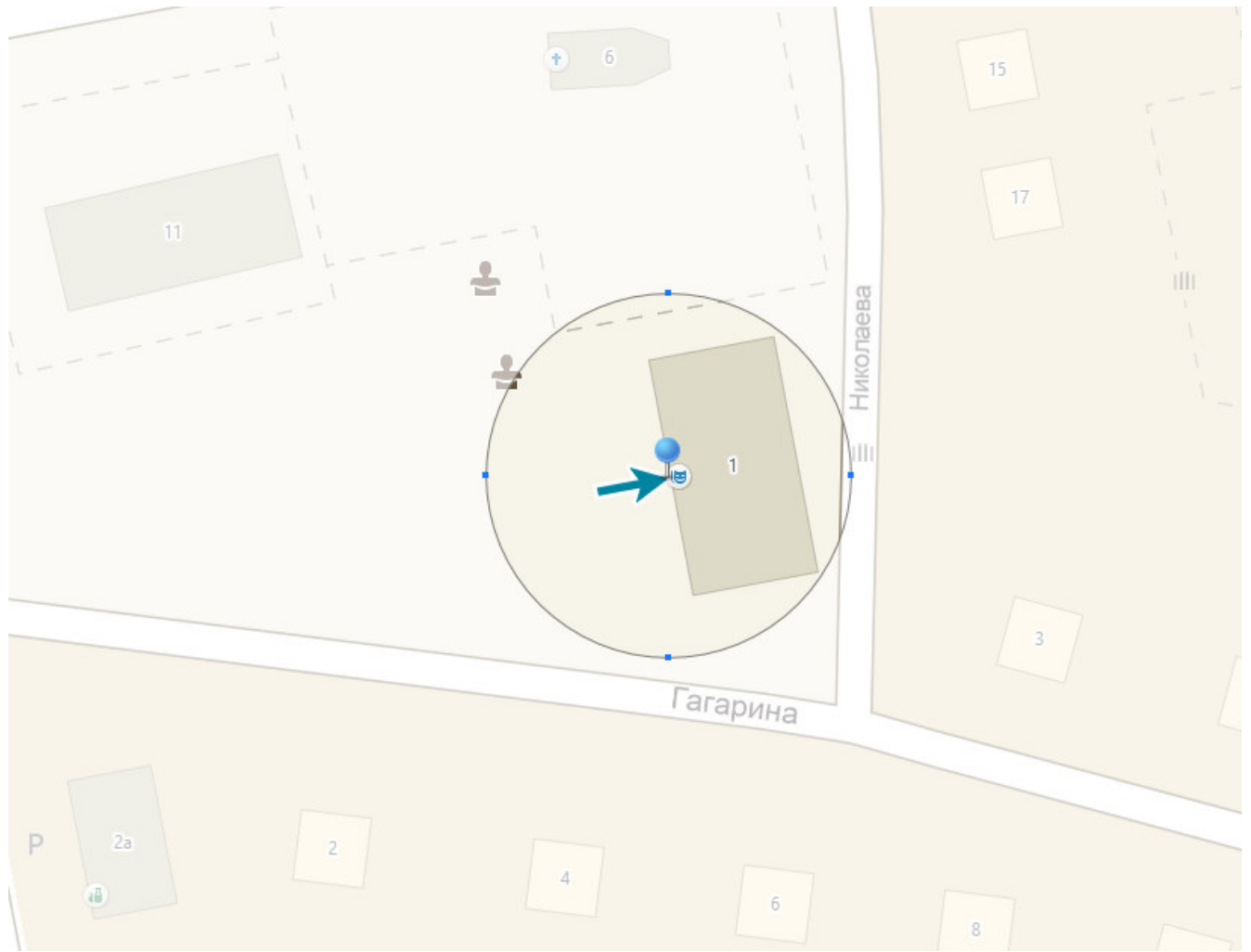
Новоомское сельское поселение Омского муниципального района схема № 7



Новоомское сельское поселение Омского муниципального района схема № 8



Новоомское сельское поселение Омского муниципального района схема № 9





Приложение № 15
к постановлению Администрации
Омского муниципального района
Омской области
от 12.05.2017 № П-17/ОМС-171

Границы прилегающих к некоторым организациям
и (или) объектам территорий, на которых не допускается
розничная продажа алкогольной продукции
(Новотроицкое сельское поселение
Омского муниципального района Омской области)

| № п/п | Наименование организации, объекта | Адрес места расположения | Номер схемы |
|-------|---|------------------------------------|-------------|
| 1. | МБОУ «Новотроицкая СОШ» | с.Новотроицкое, ул. Ленина, 41А | 1 |
| 2. | МБДОУ «Детский сад «Новотроицкий» | с.Новотроицкое, ул. Центральная, 4 | 2 |
| 3. | Новотроицкий СДК-филиал МБУ «ЦКС» | с.Новотроицкое, ул. Ленина, 37 | 3 |
| 4. | Фельшерско-акушерский пункт с. Новотроицкое | с.Новотроицкое, ул. Центральная, 9 | 4 |


Новотроицкое сельское поселение Омского муниципального района схема № 1

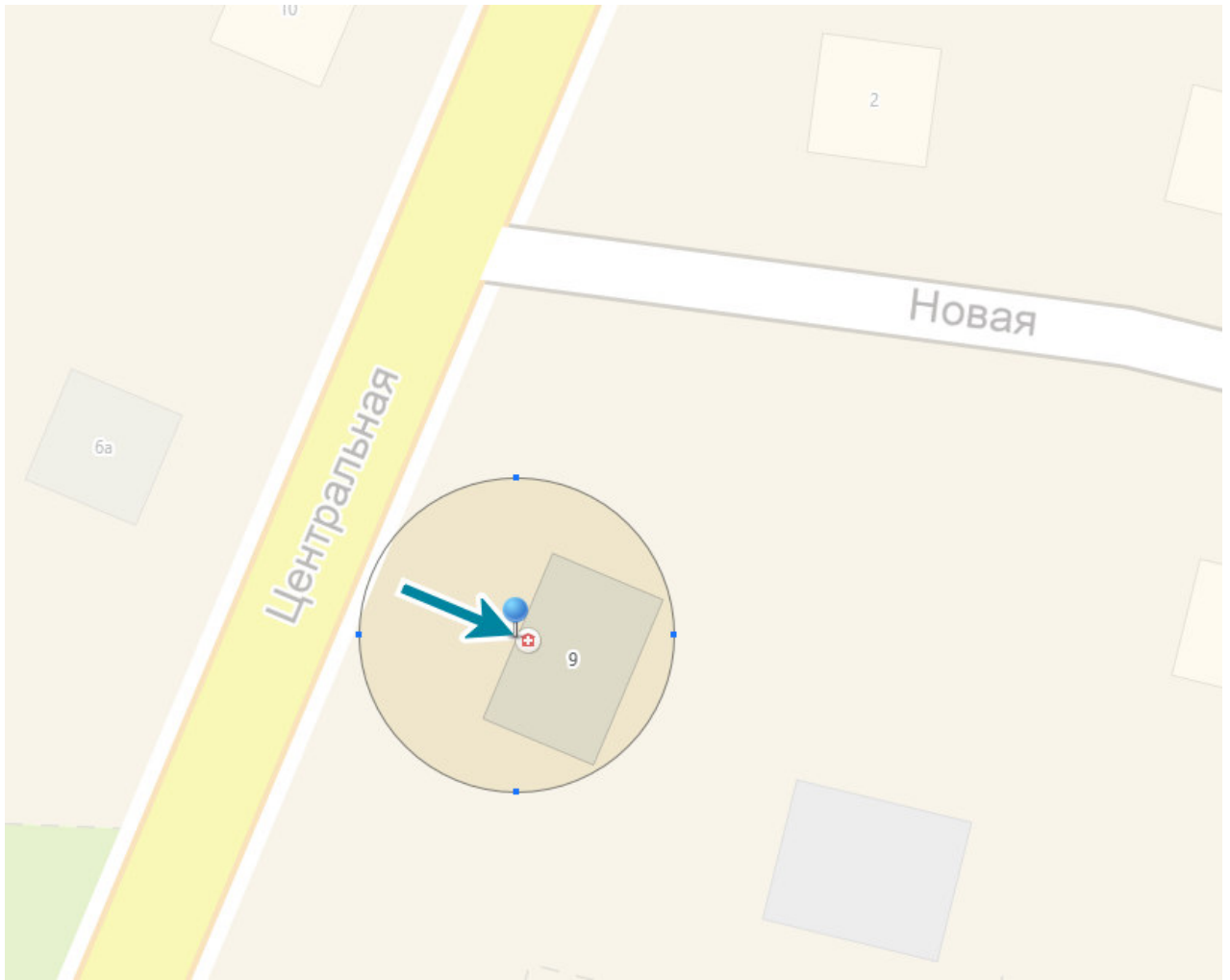


Новотроицкое сельское поселение Омского муниципального района схема № 2



Новотроицкое сельское поселение Омского муниципального района схема № 3



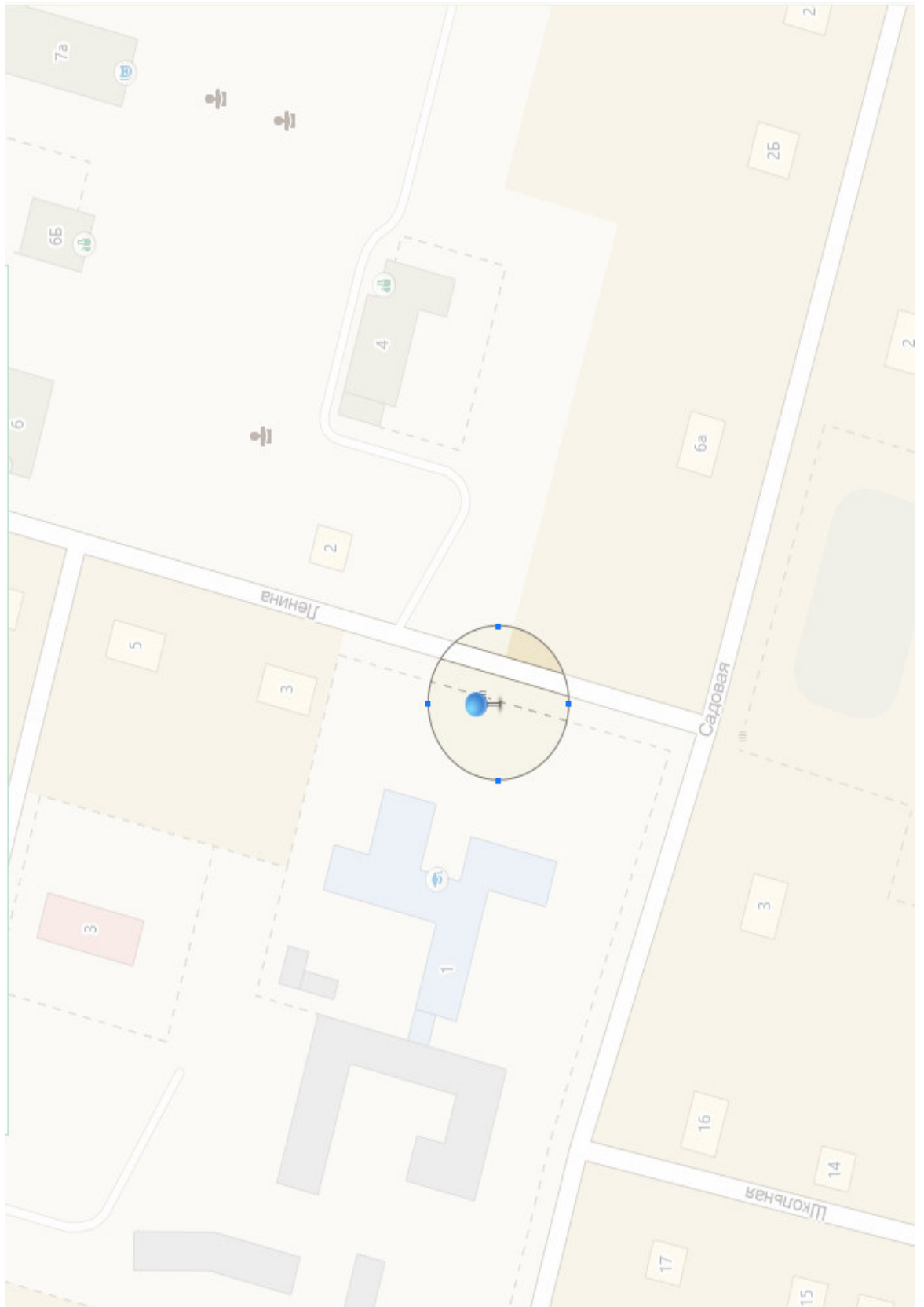


Приложение № 16
к постановлению Администрации
Омского муниципального района
Омской области
от 12.05.2017 № П-17/ОМС-171

Границы прилегающих к некоторым организациям
и (или) объектам территорий, на которых не допускается
розничная продажа алкогольной продукции
(Омское сельское поселение
Омского муниципального района Омской области)

| № п/п | Наименование организации, объекта | Адрес места расположения | Номер схемы |
|-------|---|--------------------------------|-------------|
| 1. | МБОУ «Омская средняя общеобразовательная школа Омского муниципального района» | п. Омский, ул. Ленина-1. | 1 |
| 2. | МБОУ «Детский сад «Омский» | п. Омский, ул. Степная, 3 | 2 |
| 3. | Стадион им. В.П. Кабернюка | п. Омский, ул. Садовая 3 а | 3 |
| 4. | Омский сельский дом культуры | п. Омский, ул. Центральная 7 а | 4 |
| 5. | Омский фельдшерско-акушерский пункт | п. Омский, ул. Центральная 7-1 | 5 |

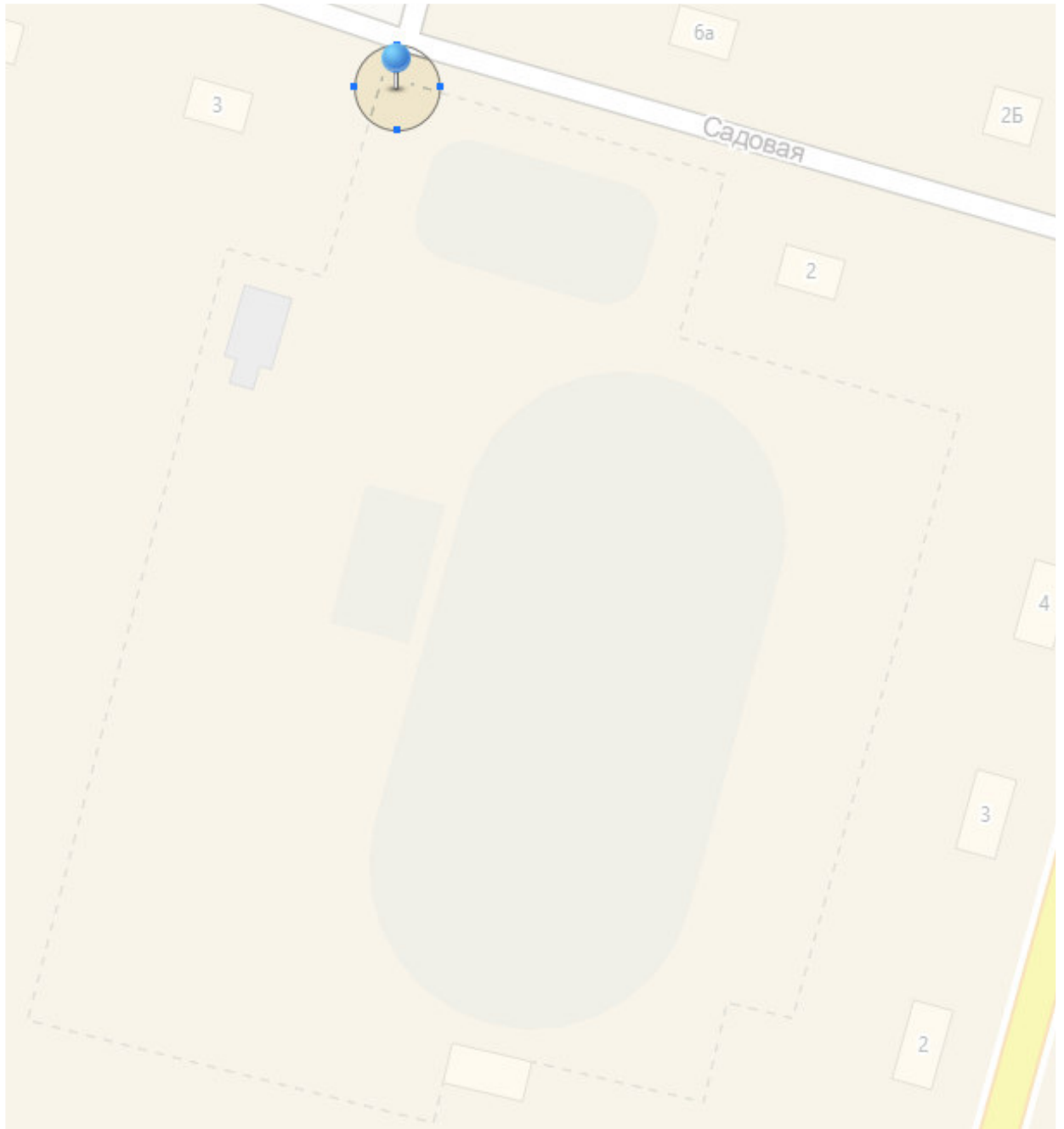
Омское сельское поселение Омского муниципального района схема № 1



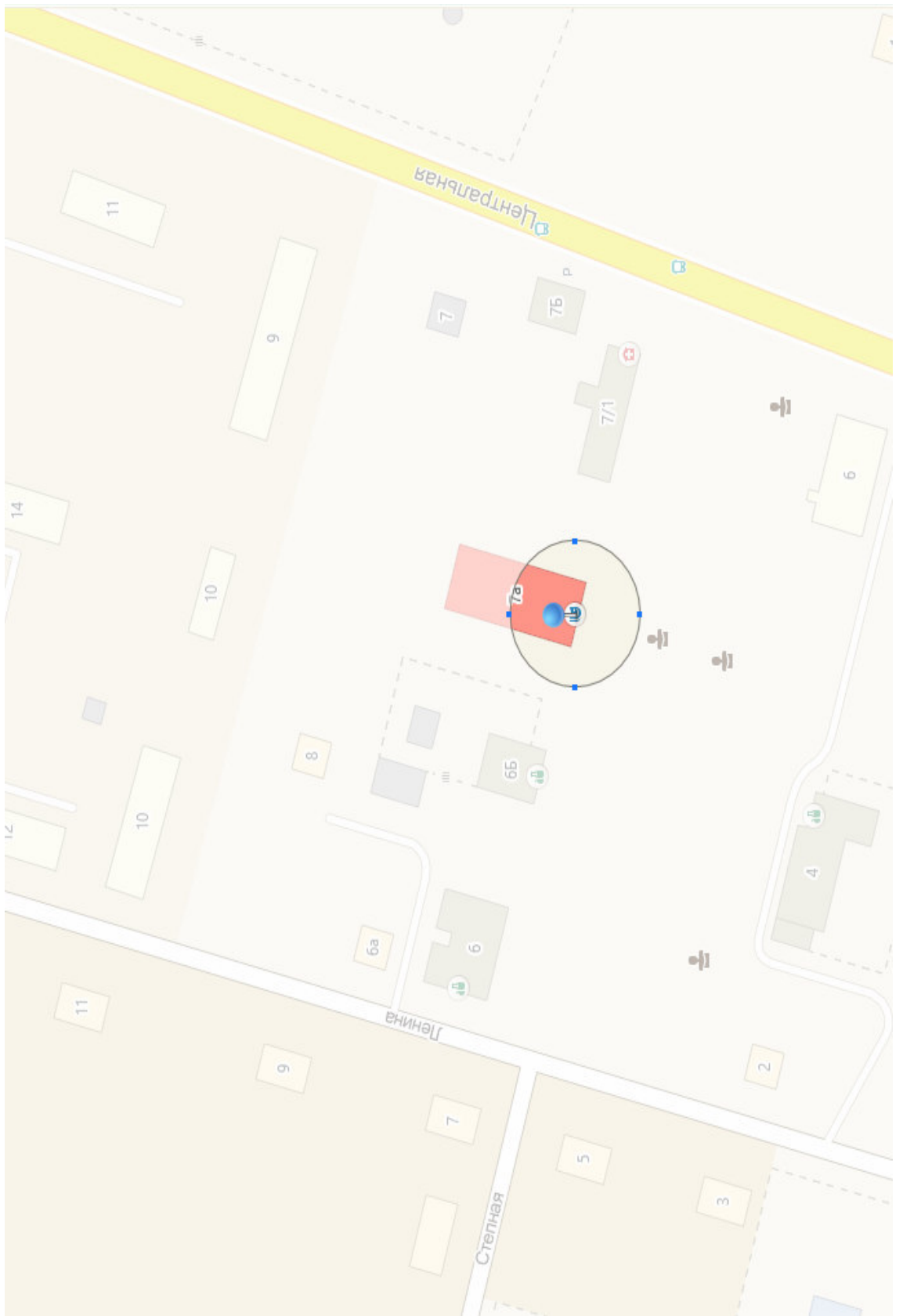
Омское сельское поселение Омского муниципального района схема № 2

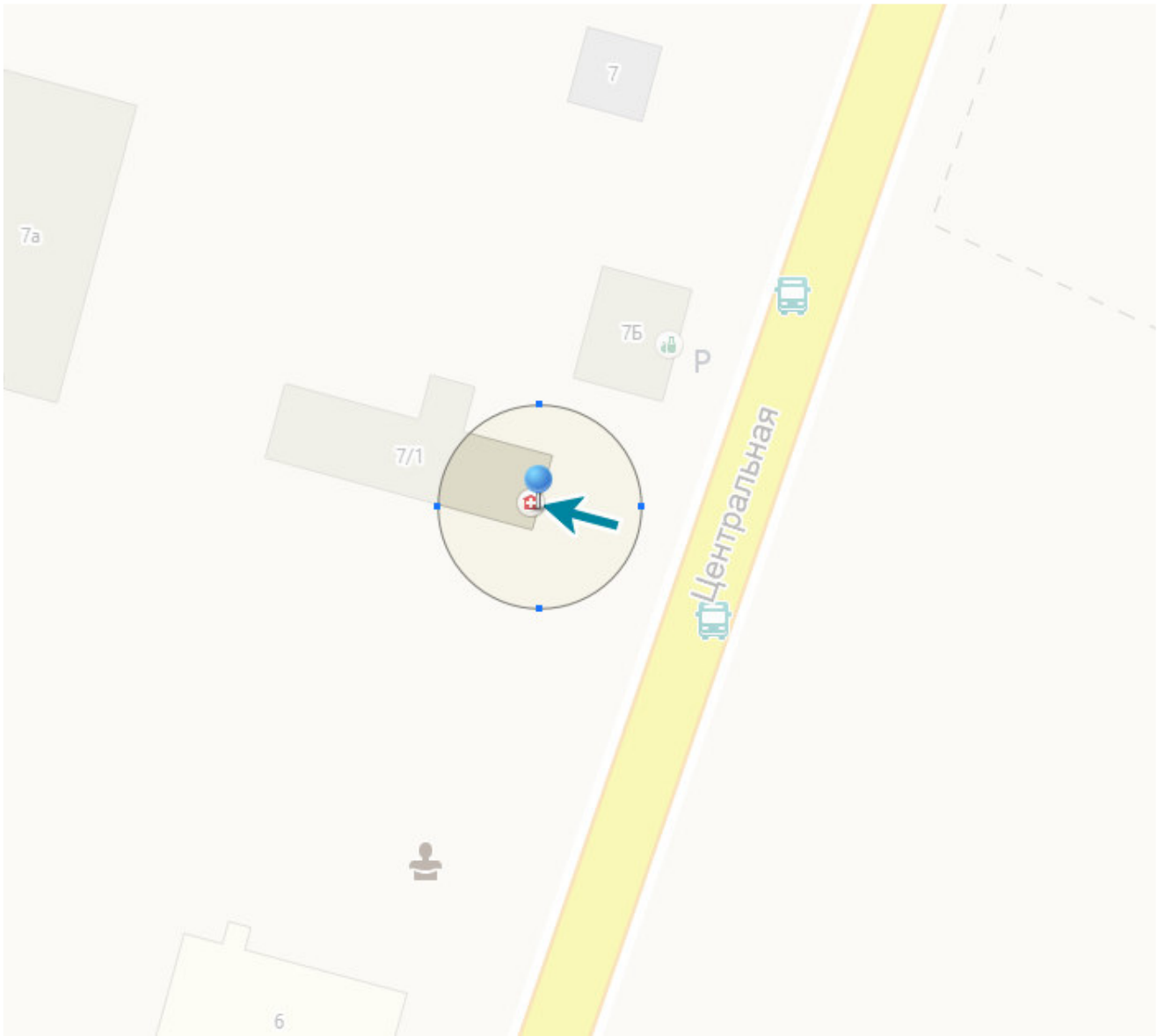


Омское сельское поселение Омского муниципального района схема № 3



Омское сельское поселение Омского муниципального района схема № 4



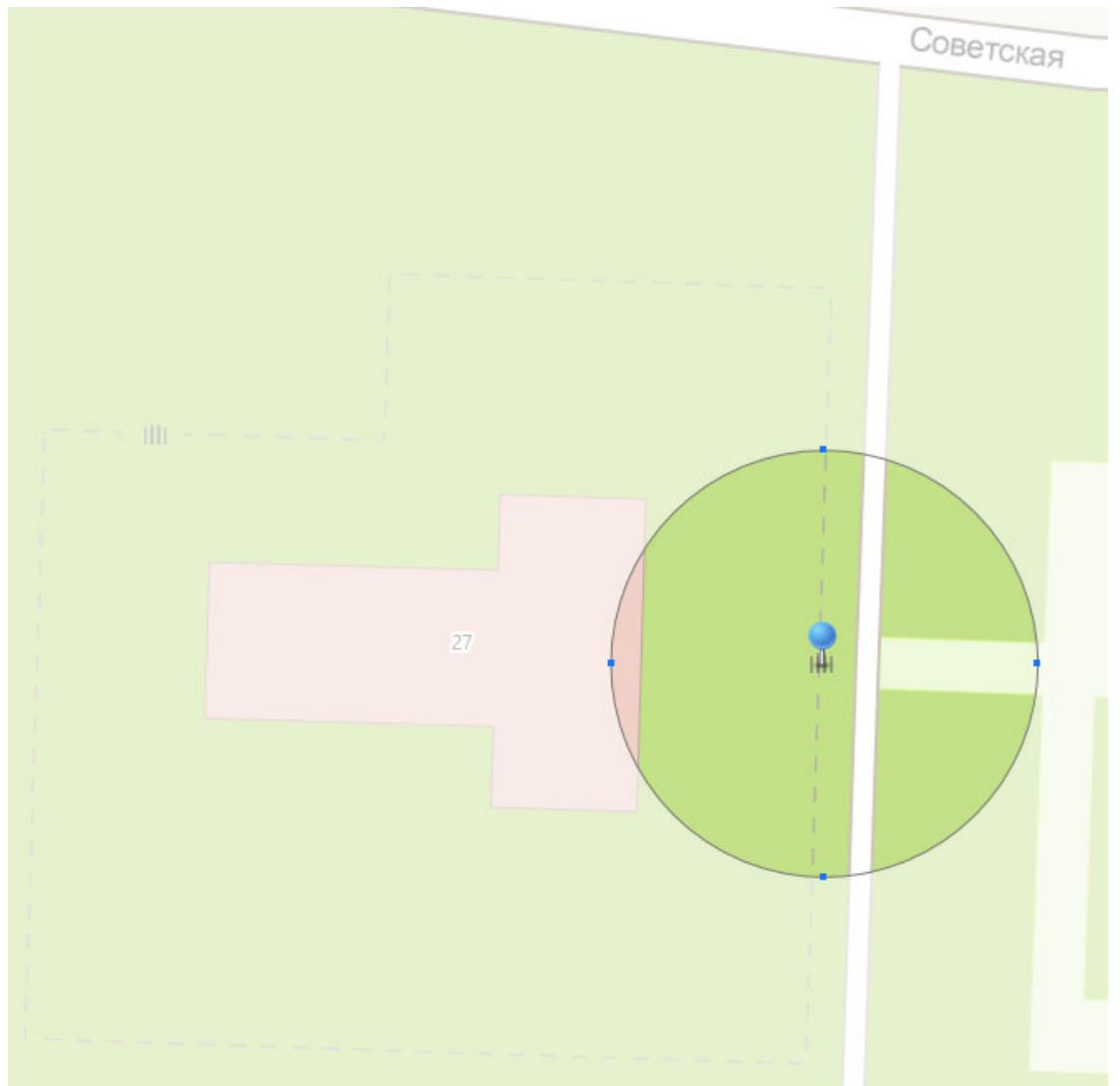


Приложение № 17
к постановлению Администрации
Омского муниципального района
Омской области
От 12.05.2017 № П-17/ОМС-171

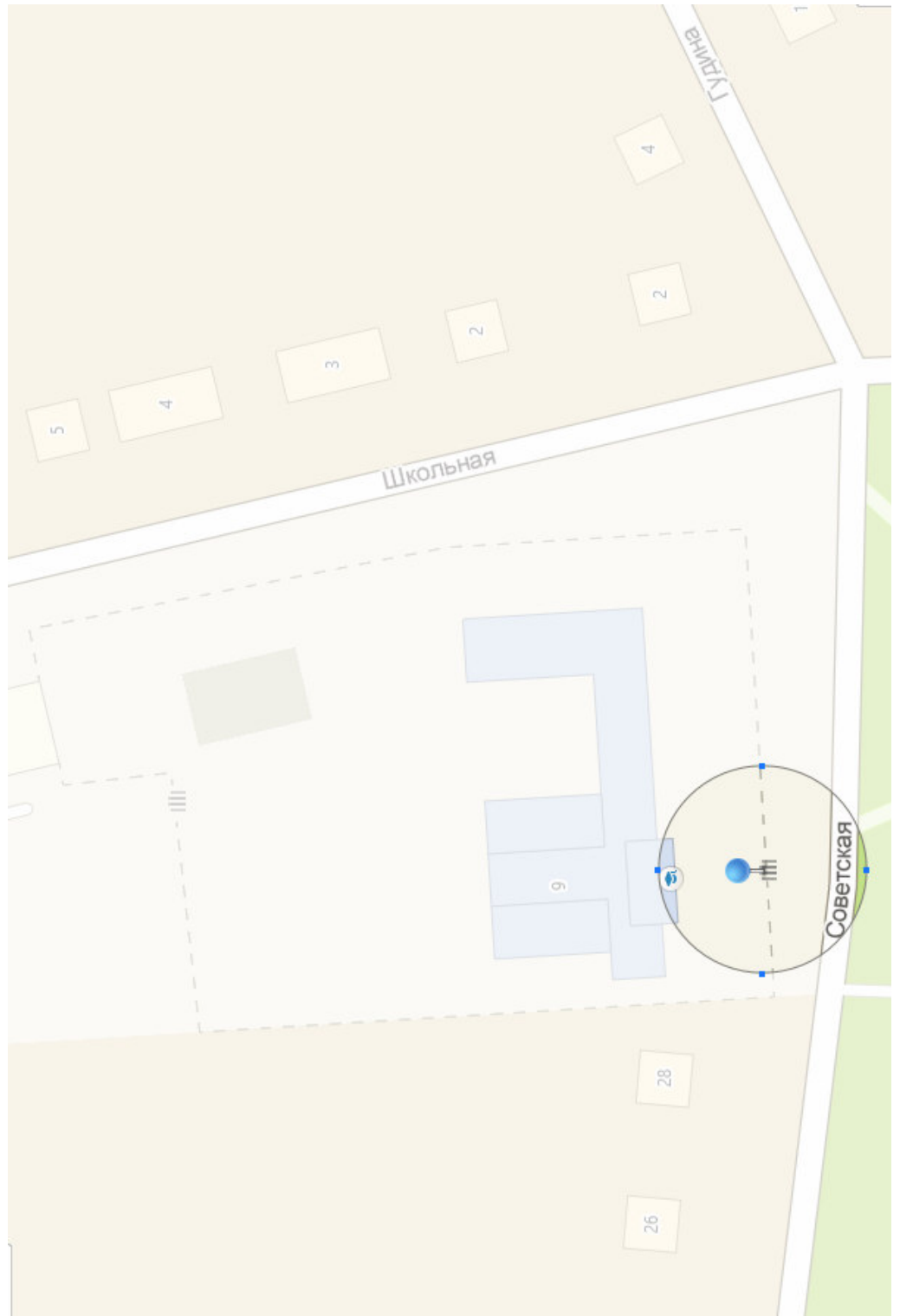
Границы прилегающих к некоторым организациям
и (или) объектам территорий, на которых не допускается
розничная продажа алкогольной продукции
(Петровское сельское поселение
Омского муниципального района Омской области)

| № п/п | Наименование организации, объекта | Адрес места расположения | Номер схемы |
|----------|--------------------------------------|---------------------------------|----------------|
| 1. | МБДОУ «Детский сад «Петровский» | с. Петровка, Советская, 27 | 1 |
| 2. | МБОУ «Петровская СОШ № 1» | с. Петровка, Школьная, 9 | 2 |
| 3. | Петровская участковая больница | с. Петровка, Строительная, 1 | 3 |
| 4. | СДК Петровский | с. Петровка, Школьная, 11 | 4 |

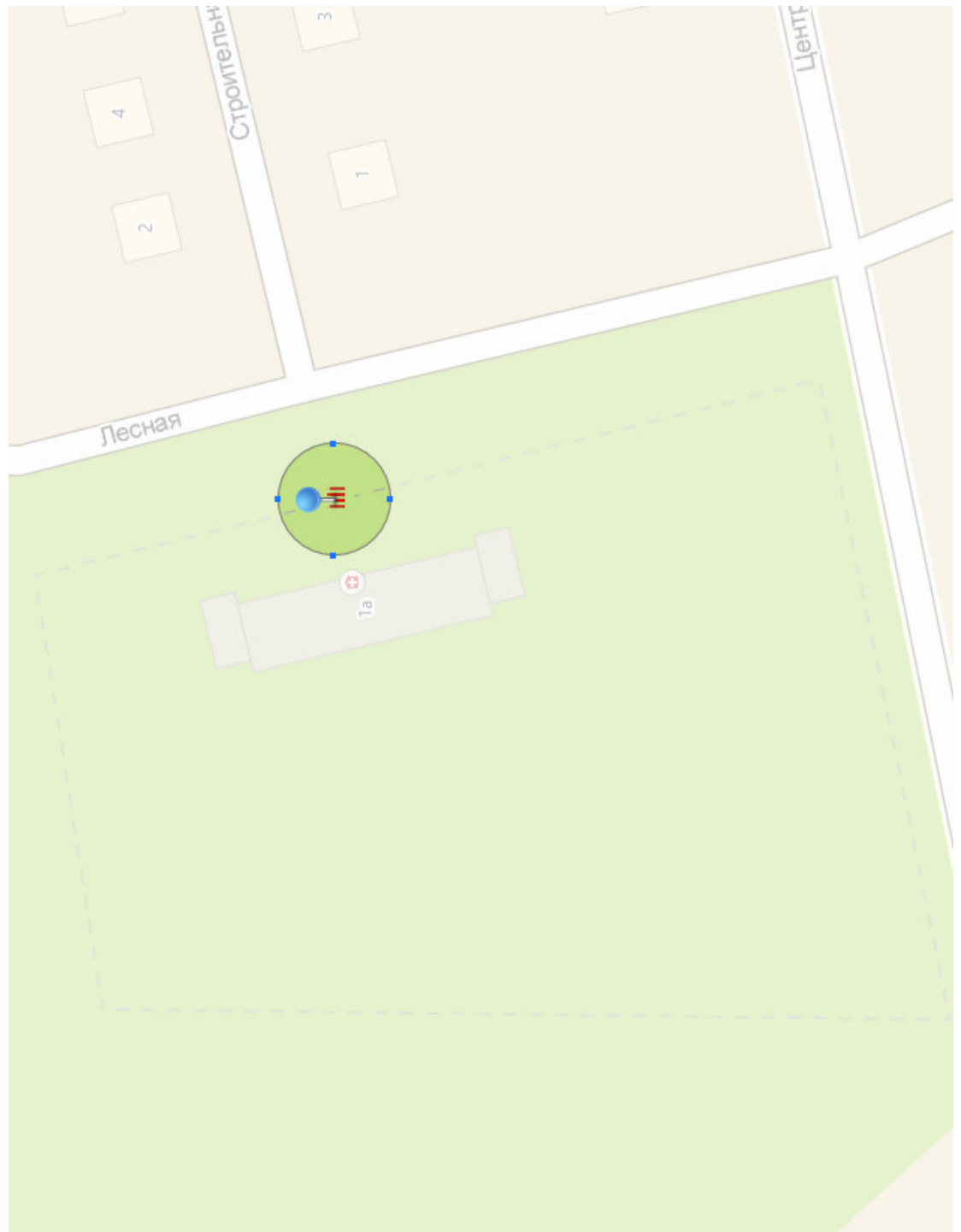
Петровское сельское поселение Омского муниципального района схема № 1



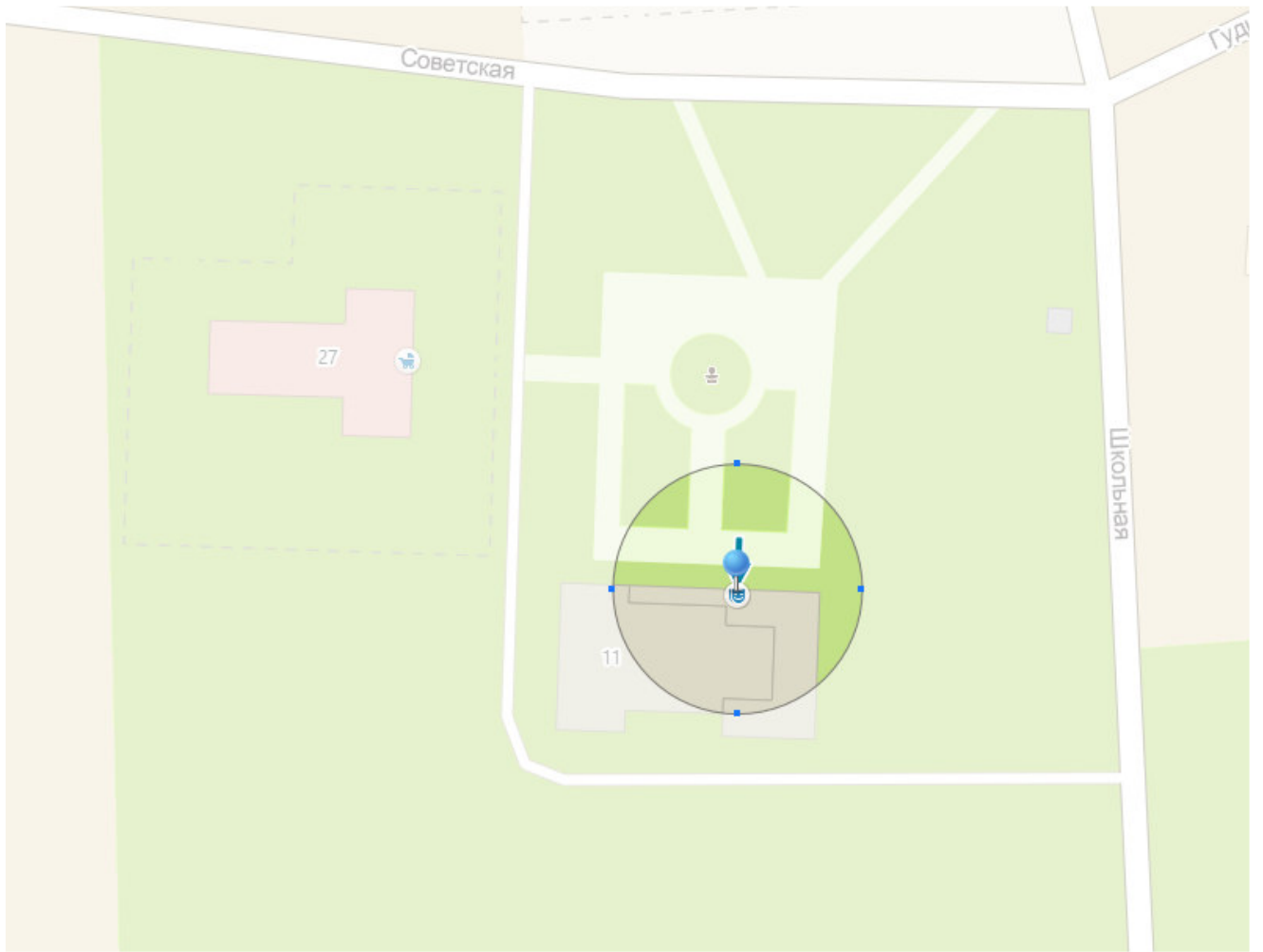
Петровское сельское поселение Омского муниципального района схема № 2



Петровское сельское поселение Омского муниципального района схема № 3



Петровское сельское поселение Омского муниципального района схема № 4

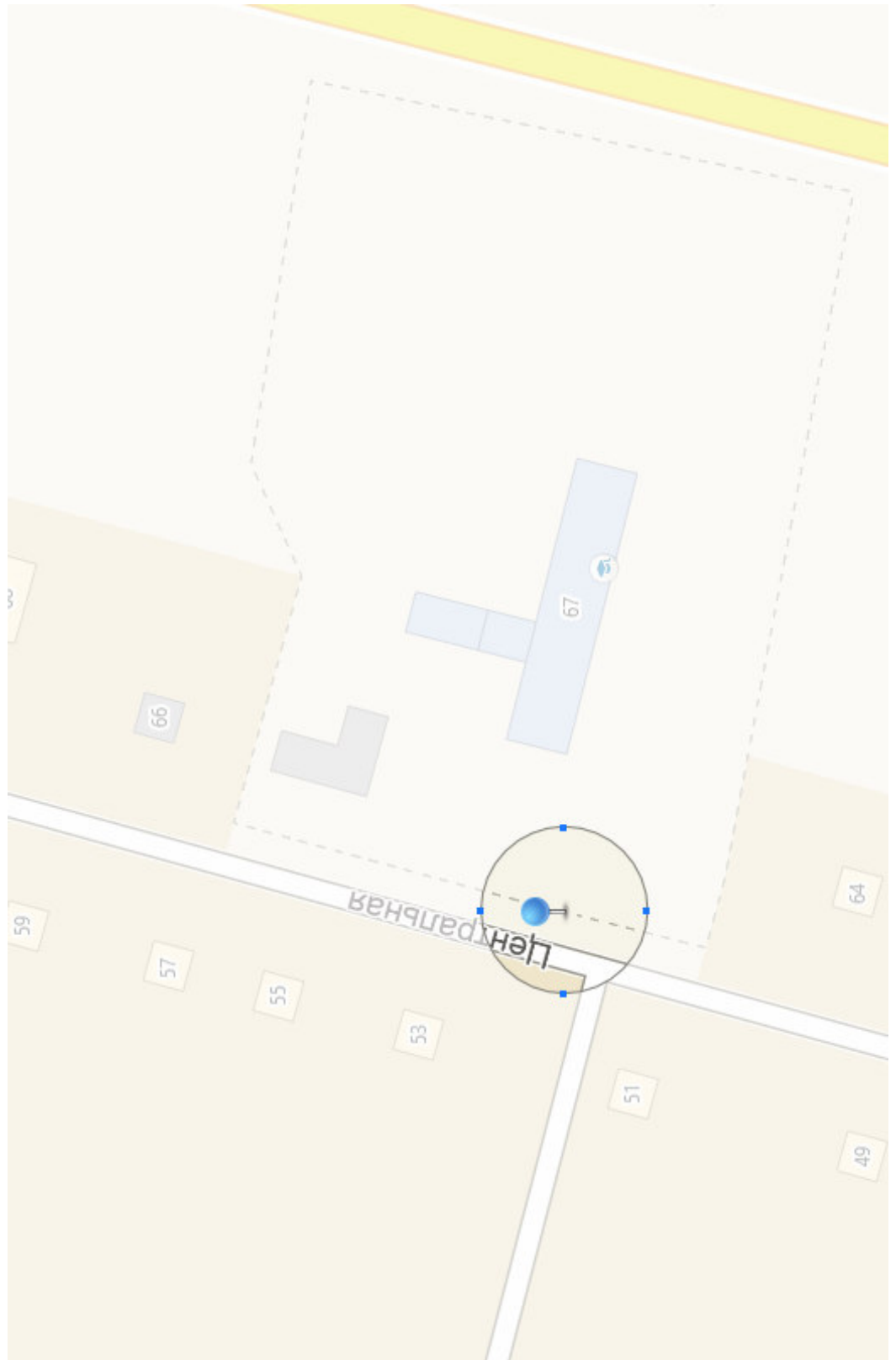


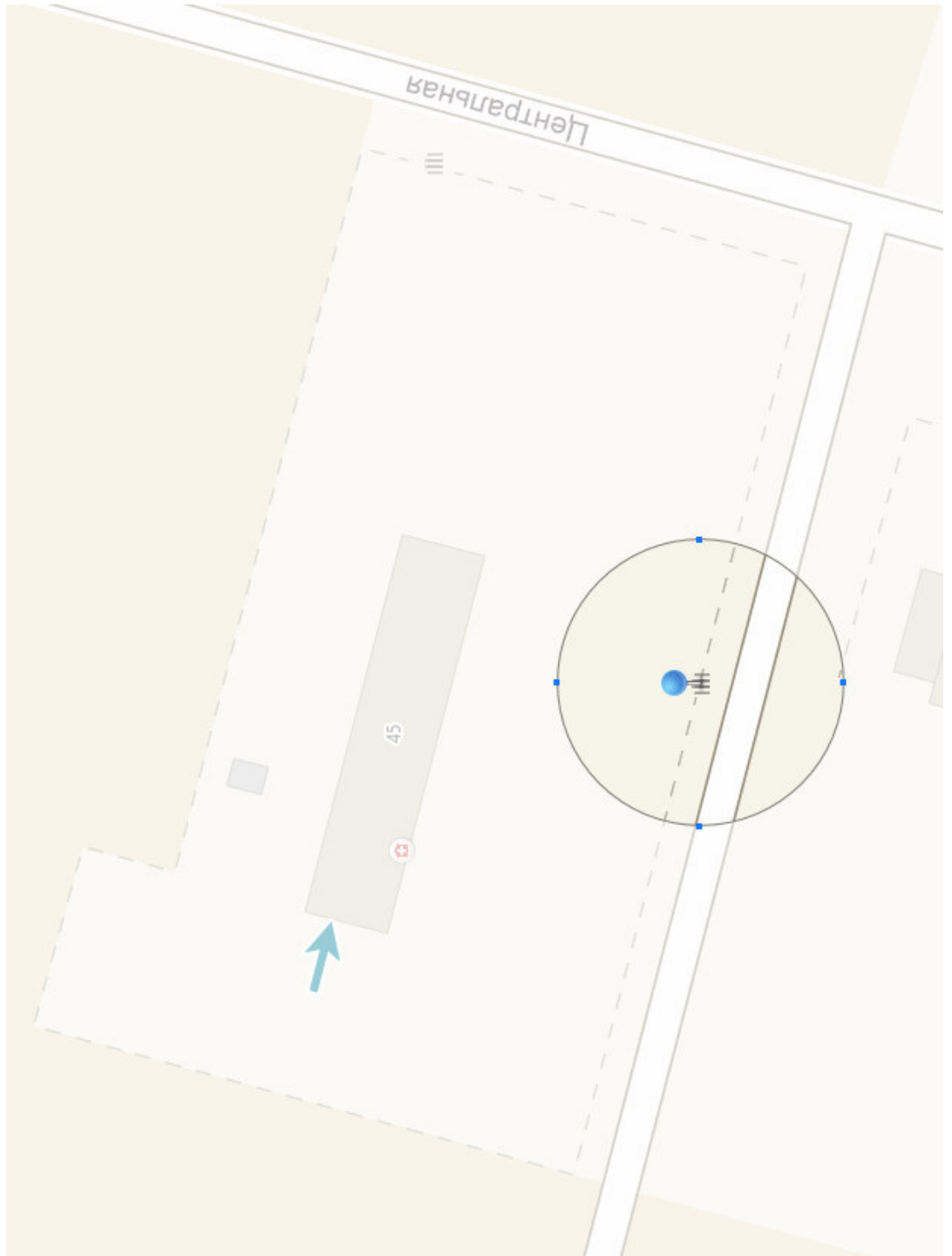
Приложение № 18
к постановлению Администрации
Омского муниципального района
Омской области
От 12.05.2017 № П-17/ОМС-171

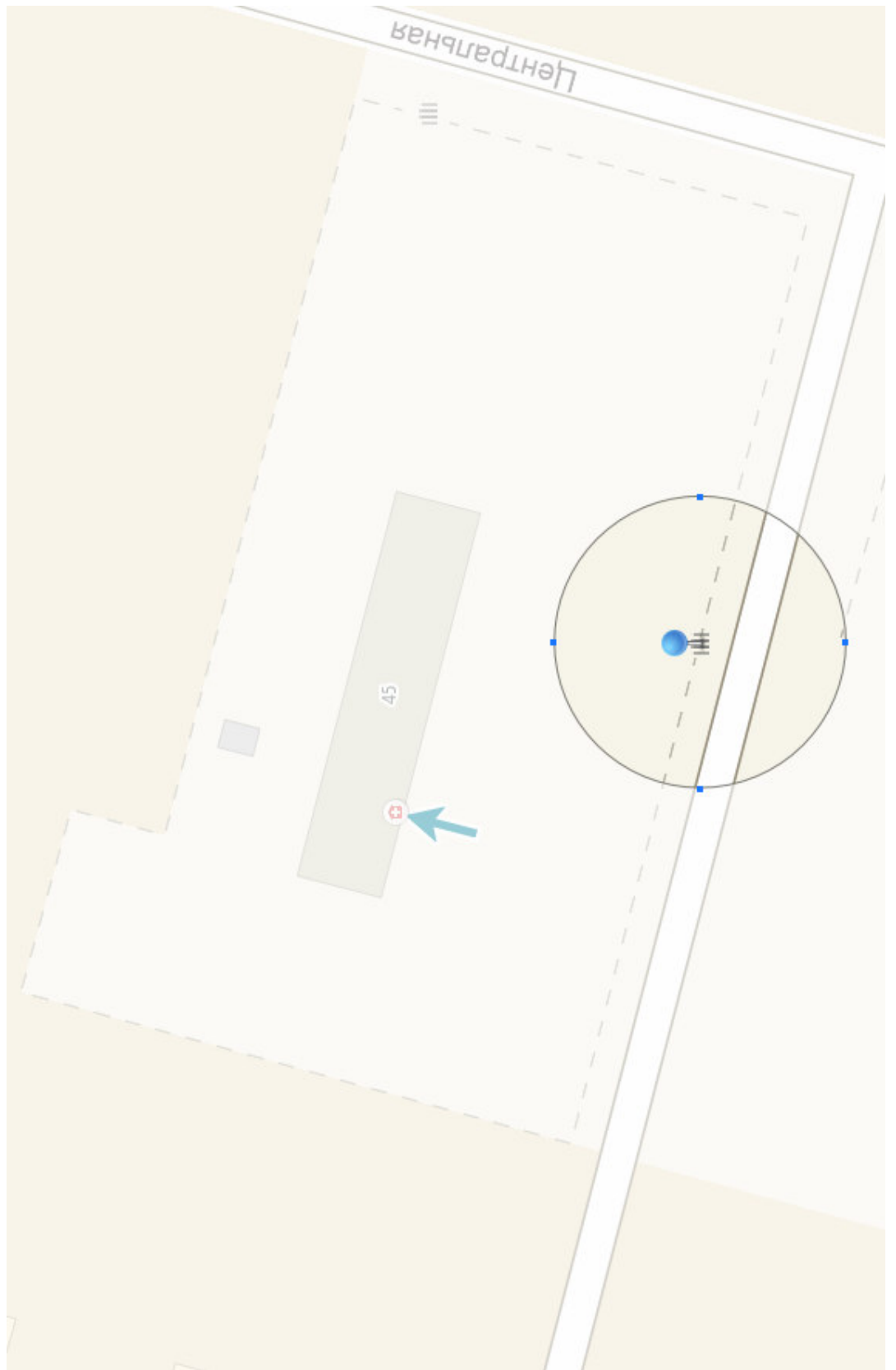
Границы прилегающих к некоторым организациям
и (или) объектам территорий, на которых не допускается
розничная продажа алкогольной продукции
(Покровское сельское поселение
Омского муниципального района Омской области)

| № п/п | Наименование организации, объекта | Адрес места расположения | Номер схемы |
|----------|--------------------------------------|---------------------------------|----------------|
| 1. | МБОУ «Покровская СОШ» | с. Покровка, Центральная, 67 | 1 |
| 2. | МБДОУ «Детский сад «Покровский» | с. Покровка, Центральная, 45 | 2 |
| 3. | «Покровский ФАП» | с. Покровка, Центральная, 45 | 3 |

Покровское сельское поселение Омского муниципального района схема № 1





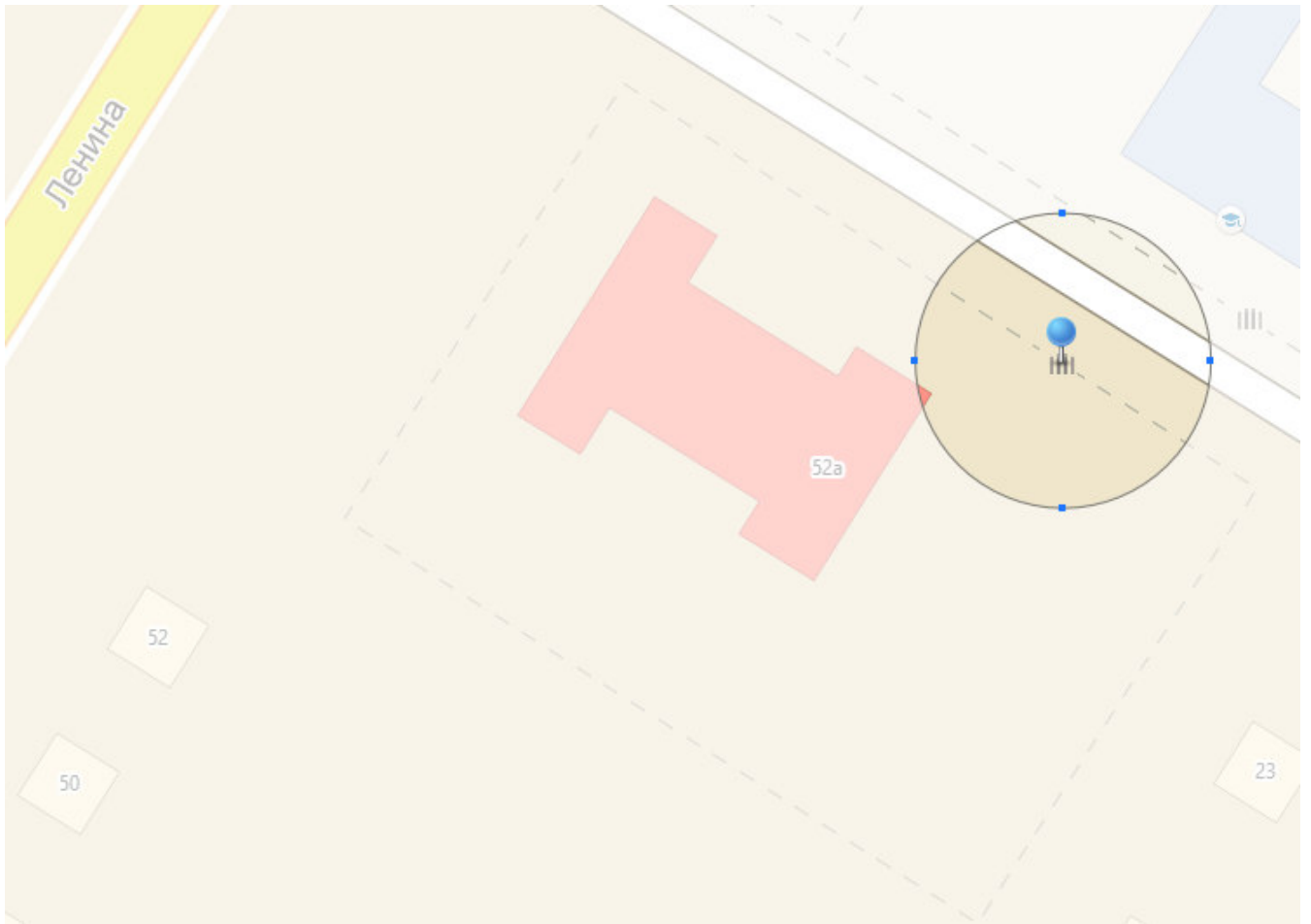


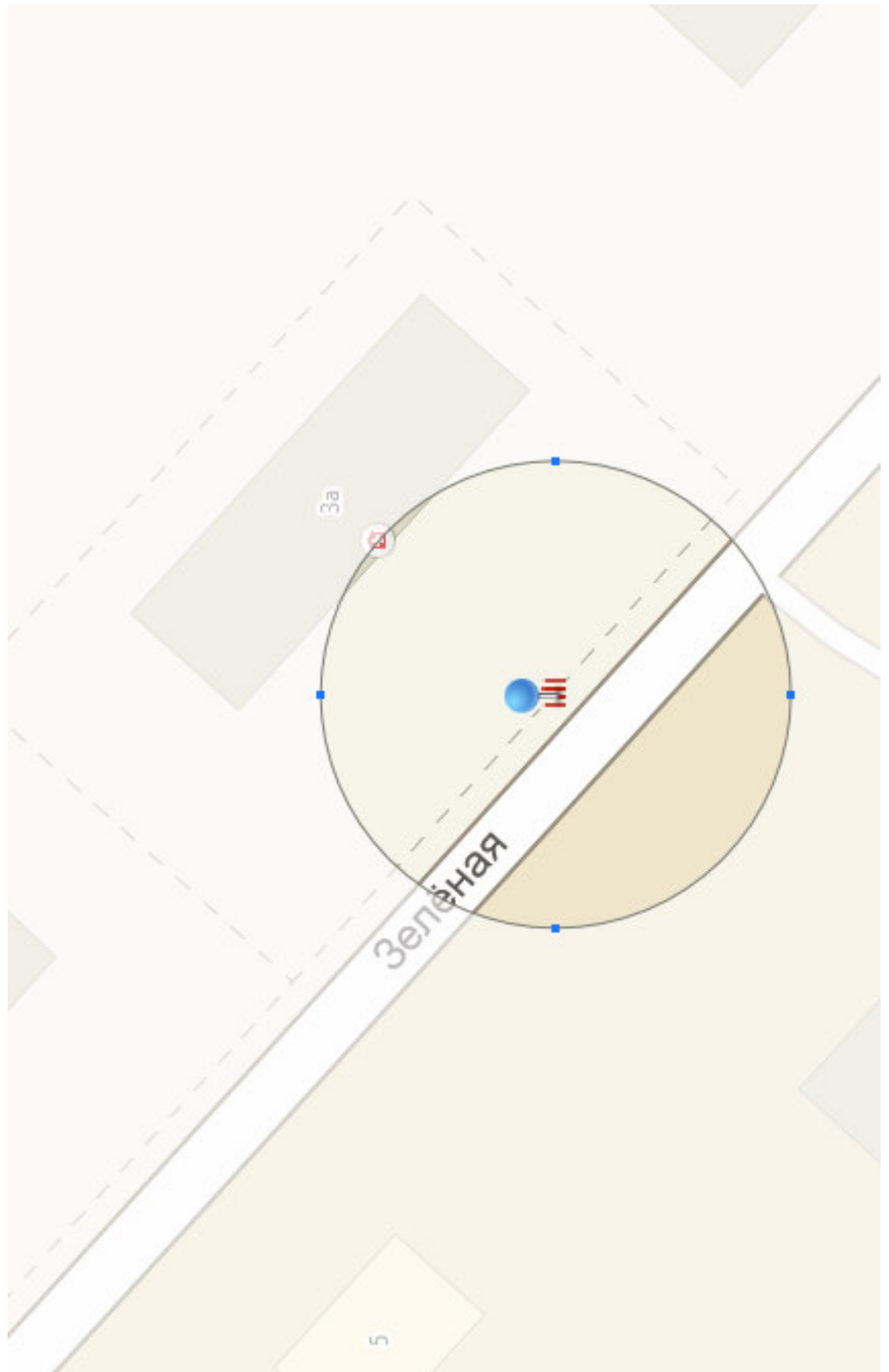
Приложение № 19
к постановлению Администрации
Омского муниципального района
Омской области
От 12.05.2017 № П-17/ОМС-171

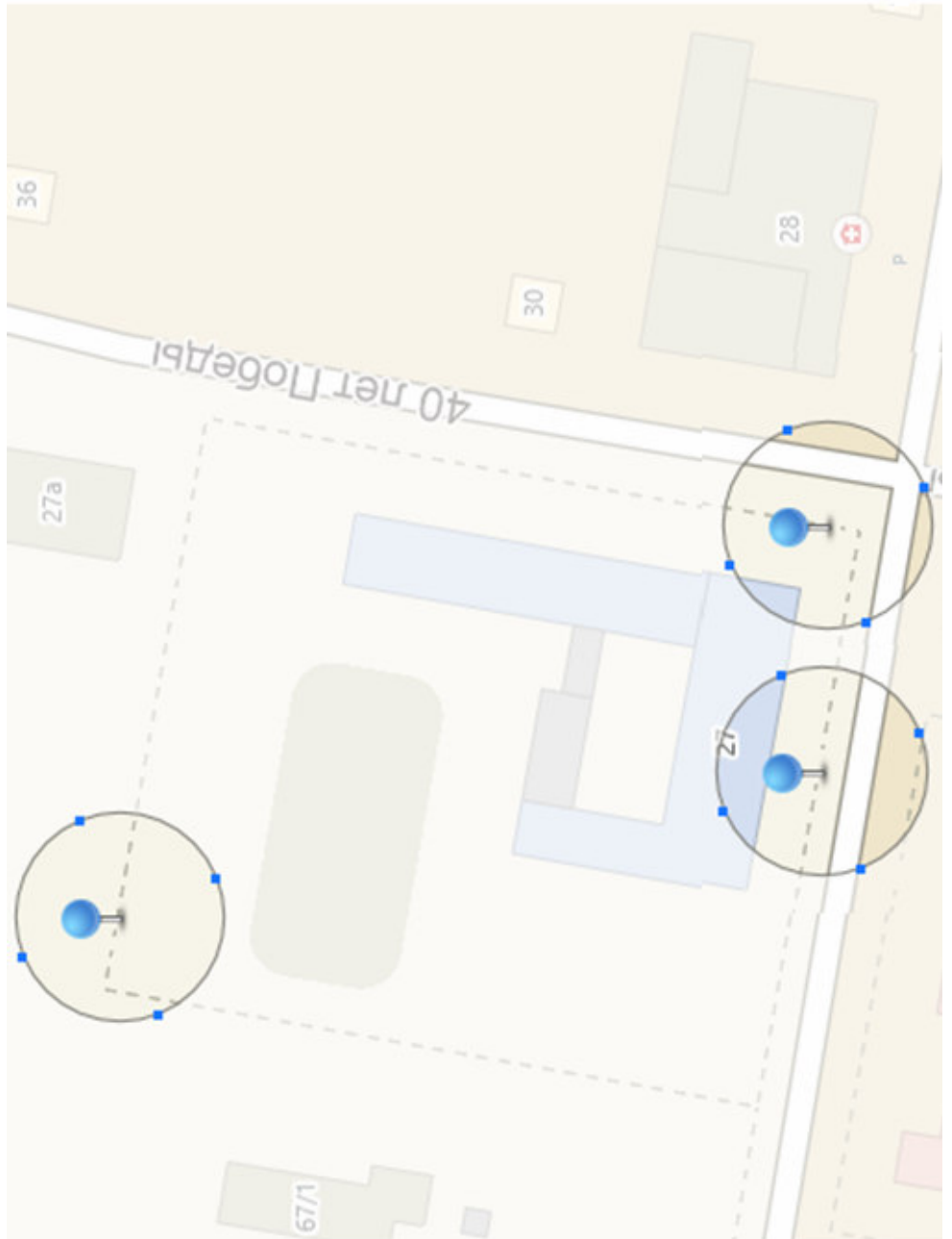
Границы прилегающих к некоторым организациям
и (или) объектам территорий, на которых не допускается
розничная продажа алкогольной продукции
(Пушкинское сельское поселение
Омского муниципального района Омской области)

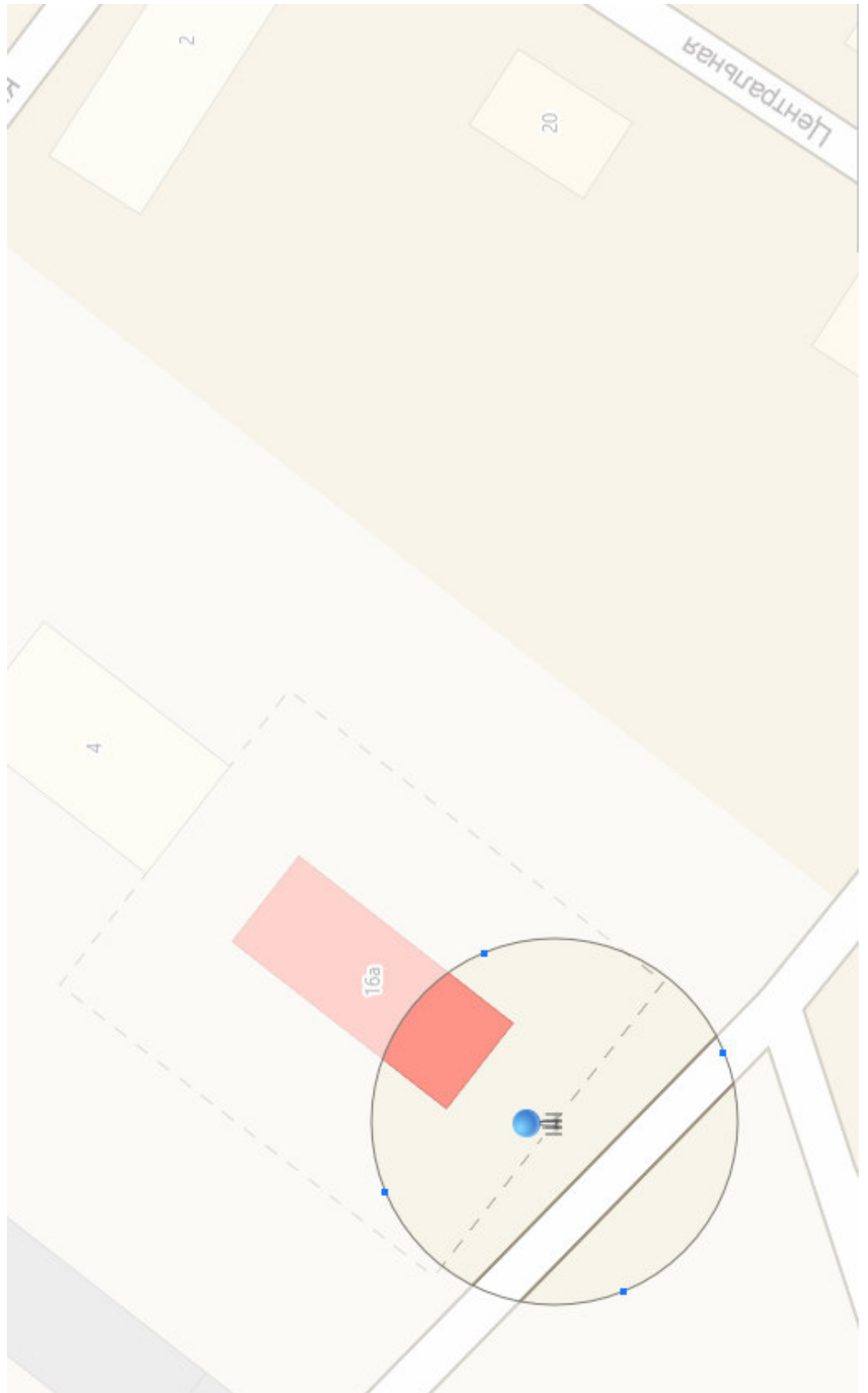
| № п/п | Наименование организации, объекта | Адрес места расположения | Номер схемы |
|-------|---|-------------------------------------|-------------|
| 1. | МБДОУ «Детский сад «Пушкинский» | с. Пушкино, ул. Ленина, 52а | 1 |
| 2. | МБДОУ «Детский сад «Подгородный» | д. Подгородка, ул. Зеленая, 3а | 2 |
| 3. | МБОУ «Пушкинская средняя общеобразовательная школа» | с. Пушкино, ул. 40 лет Победы, 27 | 3 |
| 4. | МБОУ «Подгородная НОШ» | д. Подгородка, ул. Центральная, 16а | 4 |
| 5. | Пушкинская амбулатория | с. Пушкино, ул. 40 лет Победы, 28 | 5 |
| 6. | Фельдшерско-акушерский пункт | д. Подгородка, ул. Зеленая, 3а | 2 |
| 7. | Спортивно-оздоровительный центр «Пушкинский» | с. Пушкино, ул. 40 лет Победы, 28 | 6 |

Пушкинское сельское поселение Омского муниципального района схема № 1

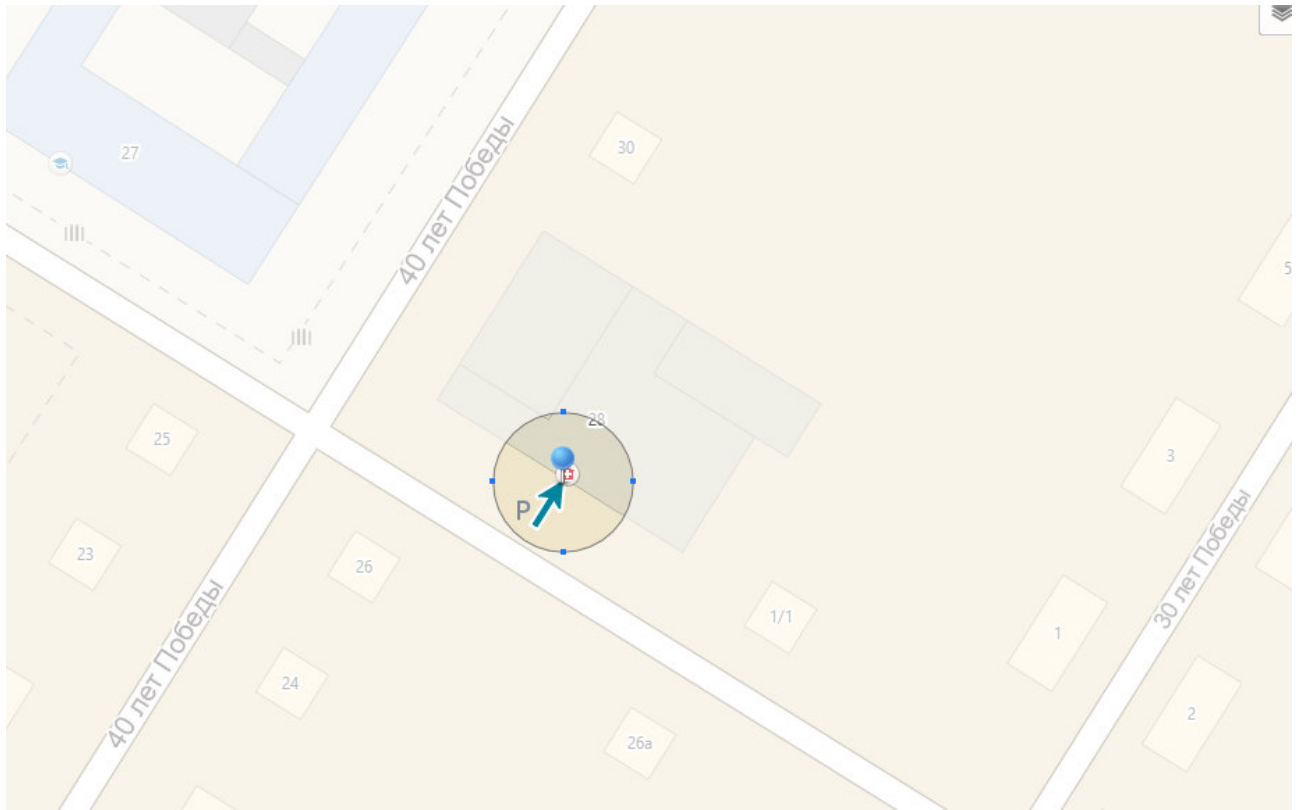




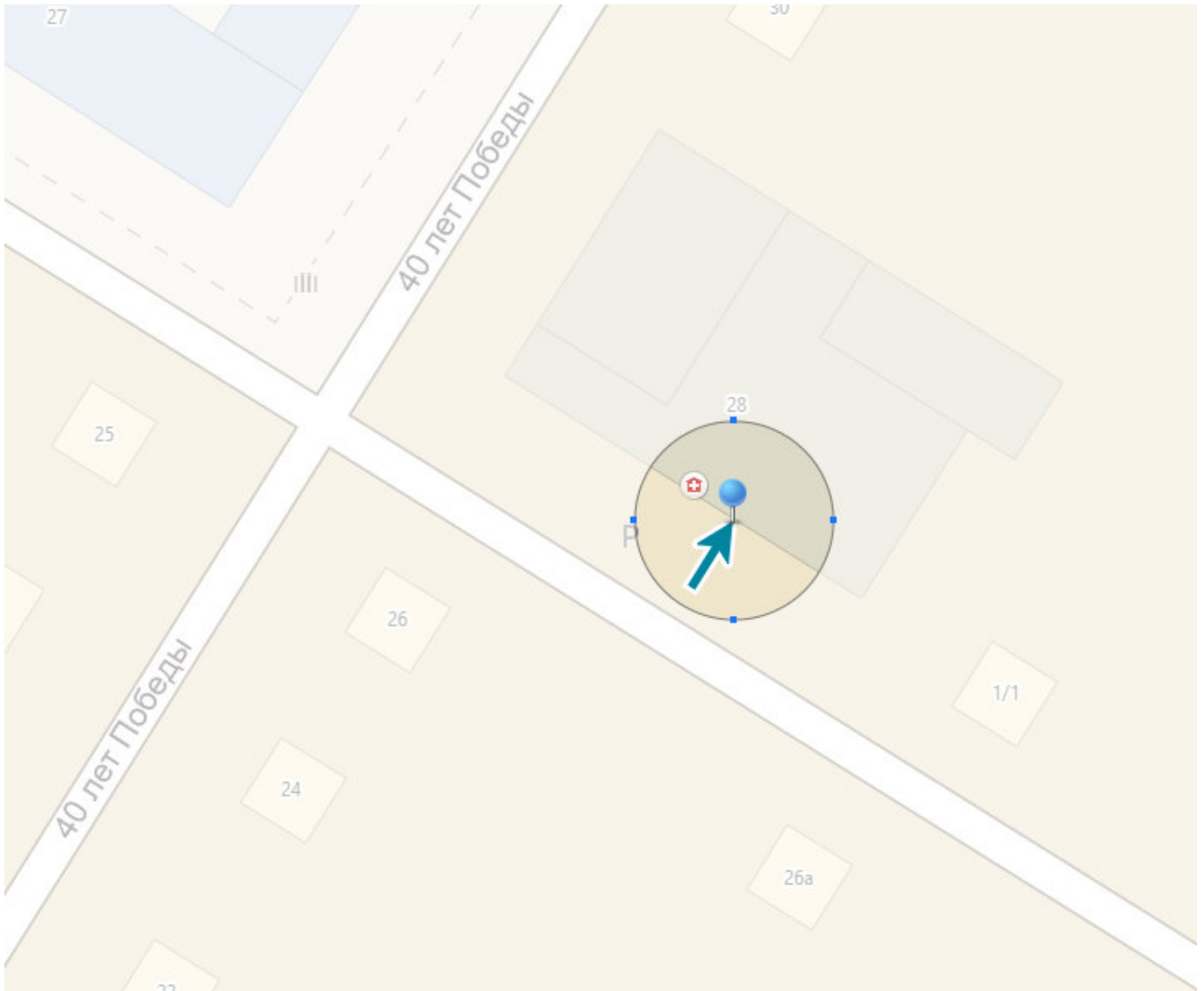




Пушкинское сельское поселение Омского муниципального района схема № 5




Пушкинское сельское поселение Омского муниципального района схема № 6



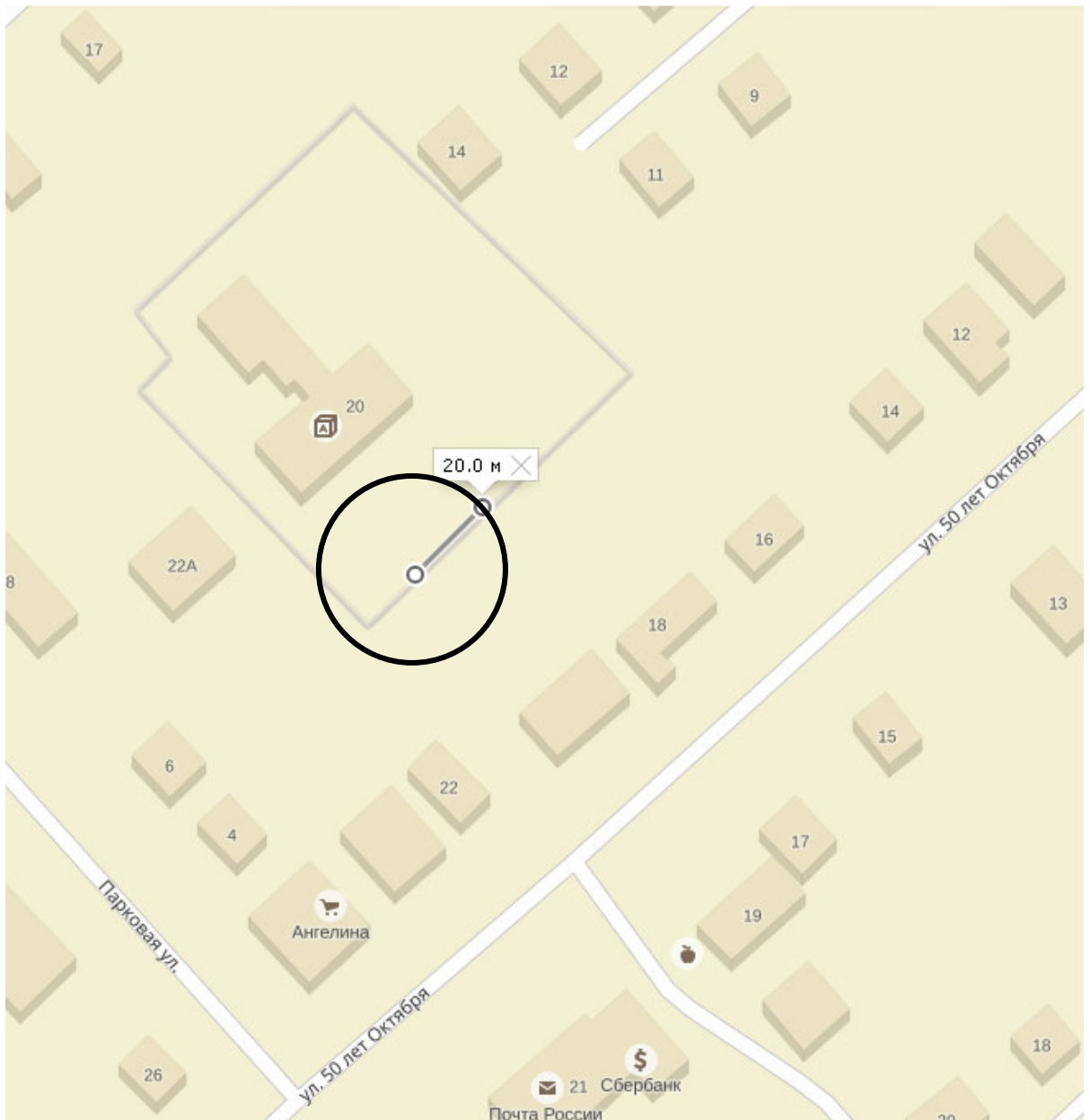
Приложение № 20
к постановлению Администрации
Омского муниципального района
Омской области
От 12.05.2017 № П-17/ОМС-171

Границы прилегающих к некоторым организациям
и (или) объектам территорий, на которых не допускается
розничная продажа алкогольной продукции
(Розовское сельское поселение
Омского муниципального района Омской области)

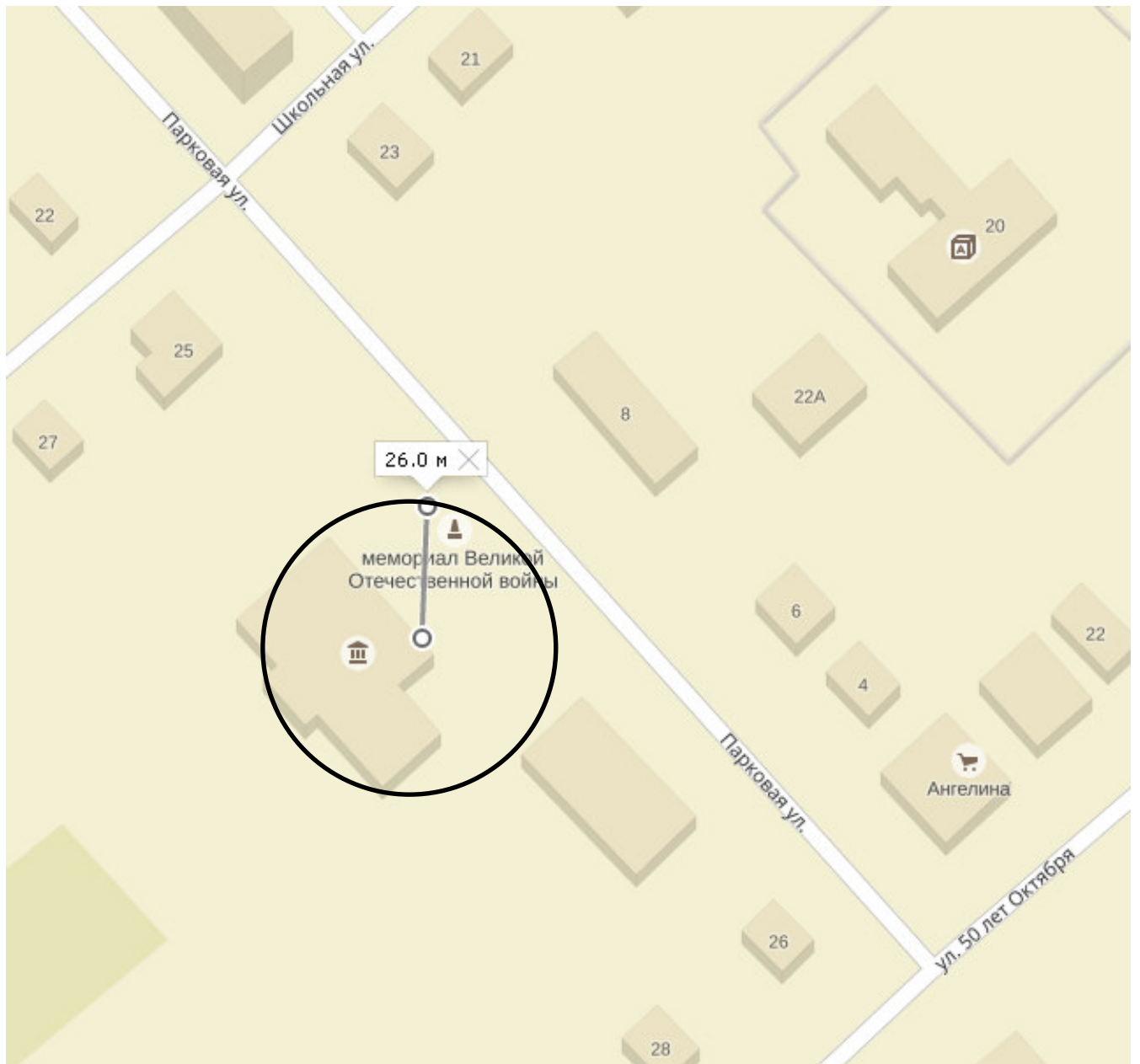
| № п/п | Наименование организации, объекта | Адрес места расположения | Номер схемы |
|-------|--|--|-------------|
| 1. | МБОУ «Розовская средняя общеобразовательная школа» | с. Розовка, ул. Парковая, 11 | 1 |
| 2. | МБДОУ «Детский сад «Розовский» | с. Розовка, ул. 50 лет Октября, 20А | 2 |
| 3. | Розовский сельский Дом культуры МБУ «Централизованная клубная система» ОМР | с. Розовка, ул. Парковая, 5 | 3 |
| 4. | Нивский сельский клуб МБУ «Централизованная клубная система» ОМР | д. Нива, ул. Лесная, 24 | 4 |
| 5. | ФАП «Розовский» | с. Розовка, ул. Парковая, 12 | 5 |
| 6. | Спортивное сооружение (хоккейная площадка) | в 41 метрах по направлению на юго-запад относительно ориентира, имеющего почтовый адрес: Омская область, Омский район, с. Розовка, ул. Парковая, 5 | 6 |



Розовское сельское поселение Омского муниципального района схема № 2

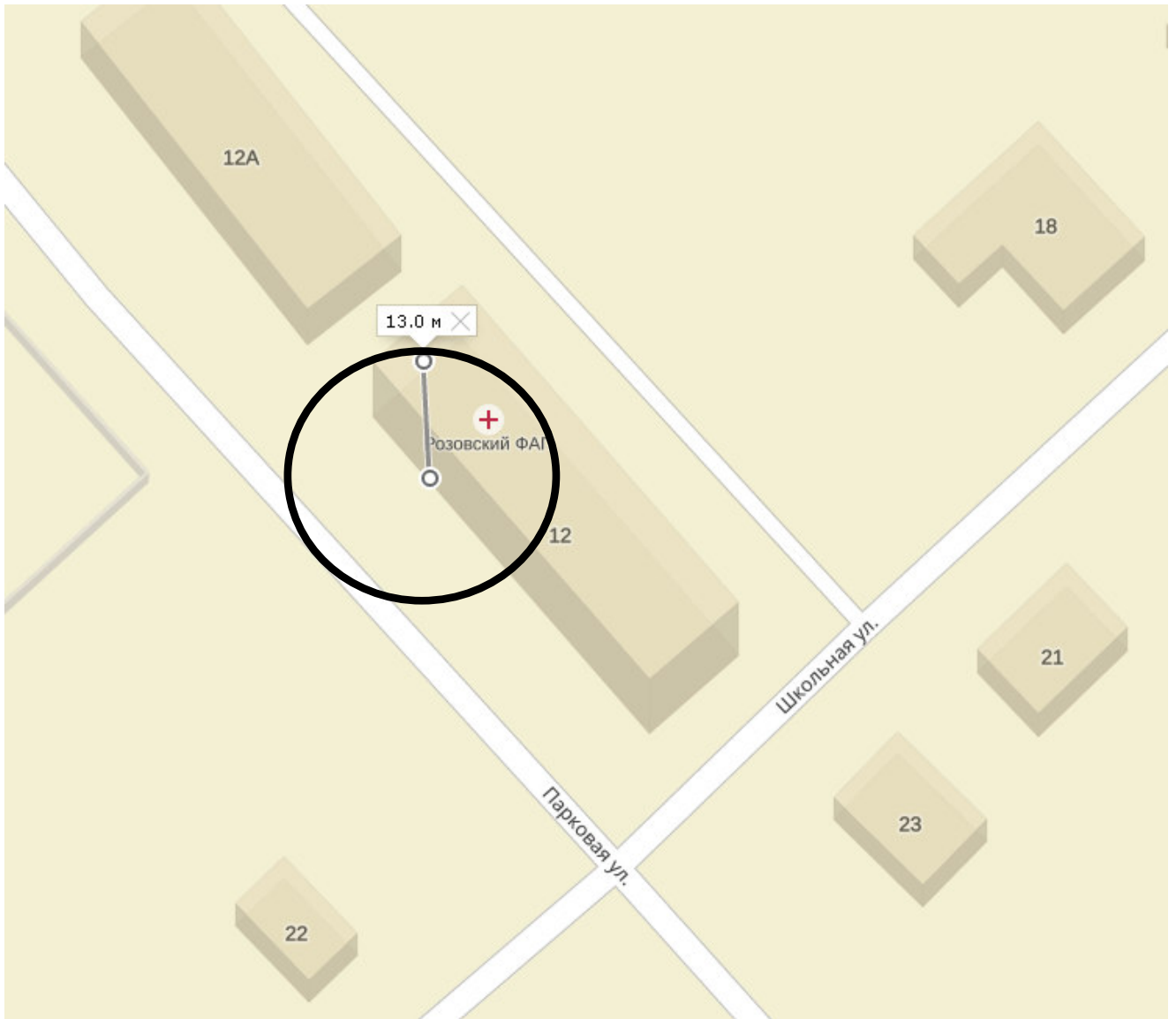


Розовское сельское поселение Омского муниципального района схема № 3





Розовское сельское поселение Омского муниципального района схема № 5








Приложение № 21
к постановлению Администрации
Омского муниципального района
Омской области
От 12.05.2017 № П-17/ОМС-171

Границы прилегающих к некоторым организациям
и (или) объектам территорий, на которых не допускается
розничная продажа алкогольной продукции
(Ростовкинское сельское поселение
Омского муниципального района Омской области)

| № п/п | Наименование организации, объекта | Адрес места расположения | Номер схемы |
|----------|---|--------------------------|----------------|
| 1 | МБОУ «Сибирская СОШ № 1» | п. Ростовка, д. 4 | 1 |
| 2 | МБОУ «Сибирская СОШ № 2» | п. Ростовка, д. 5 | 2 |
| 3 | МБДОУ «Детский сад «Сибирский» | п. Ростовка, д. 8 | 3 |
| 4 | МБОУ ДОД ЦТДиЮ «Ровесник» | п. Ростовка, д. 27 | 4 |
| 5 | МБОУ ДОД «Сибирская детская школа искусств» | п. Ростовка, д. 21 | 5 |
| 6 | МУ «Сибирский КДЦ» | п. Ростовка, д. 2 | 6 |
| 7 | БУ ЗОО «Омская ЦРБ Сибирской амбулатории» | п. Ростовка, д. 3 | 7 |
| 8 | БУ ЗОО «Омская ЦРБ Сибирской амбулатории» дневной стационар | п. Ростовка, д. 15 | 8 |
| 9 | МКУ «СК Сибирский» | п. Ростовка, д. 2 | 9 |
| 10 | МКУ «СК Сибирский» стадион | п. Ростовка, д. 27 | 10 |



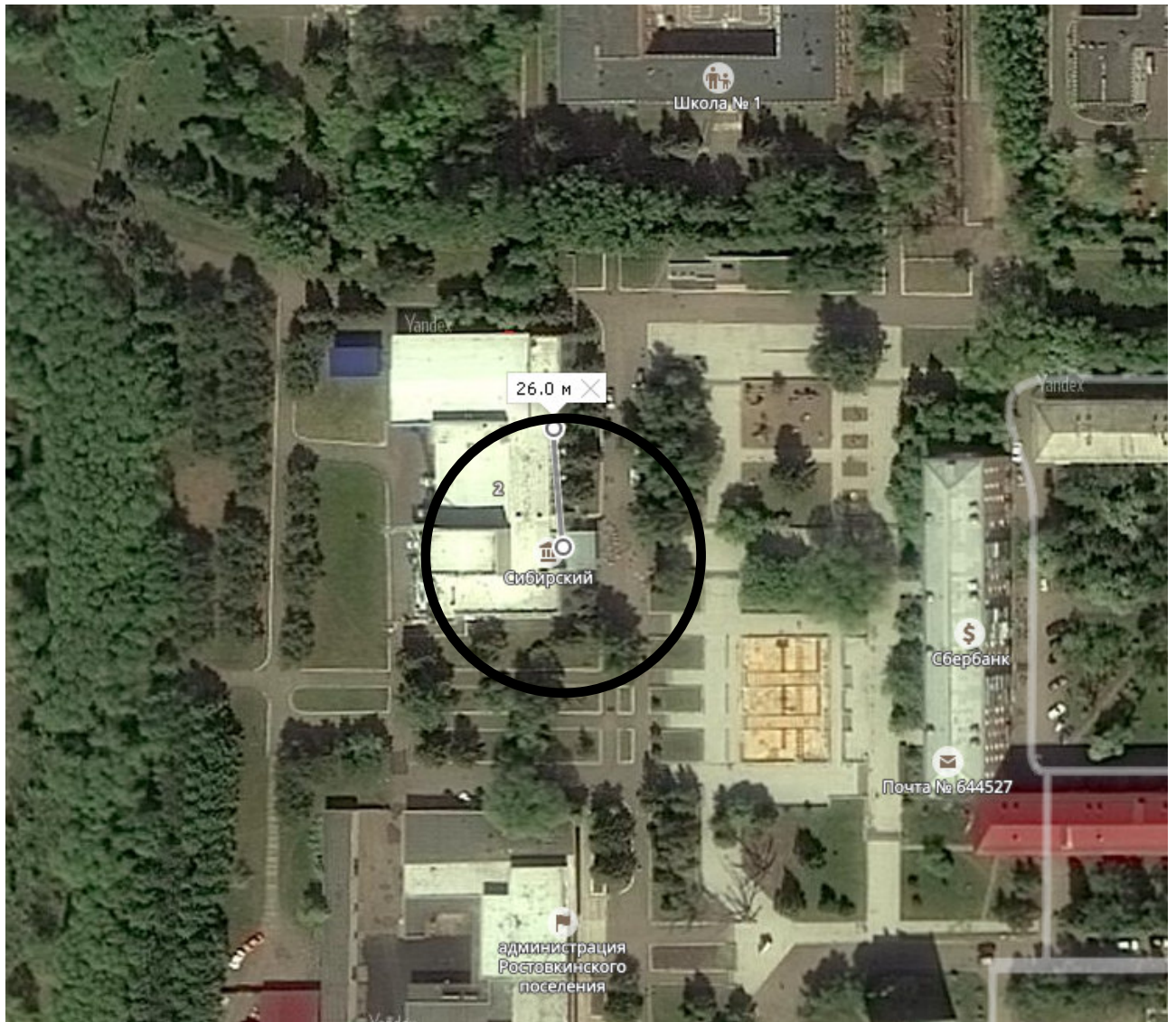




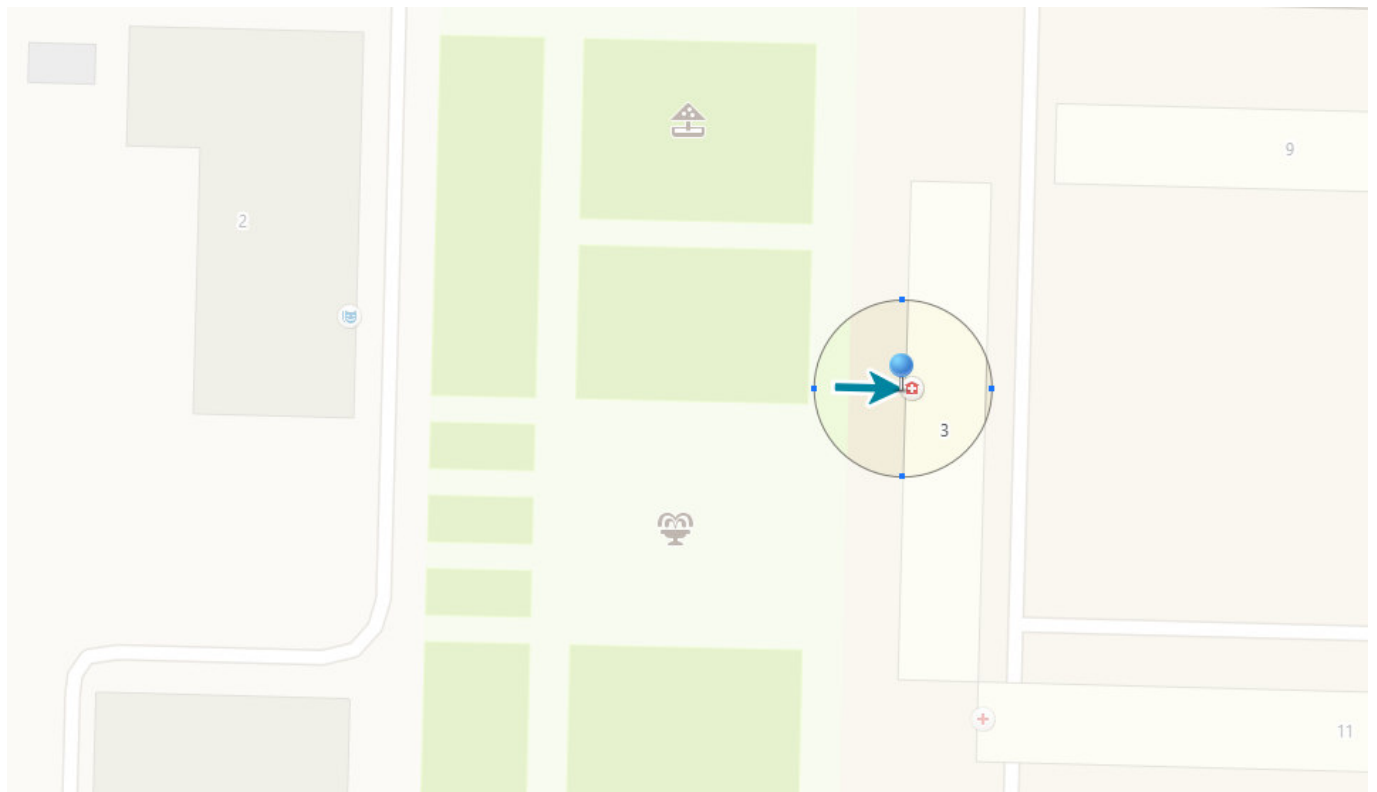




Ростовкинское сельское поселение Омского муниципального района схема № 6

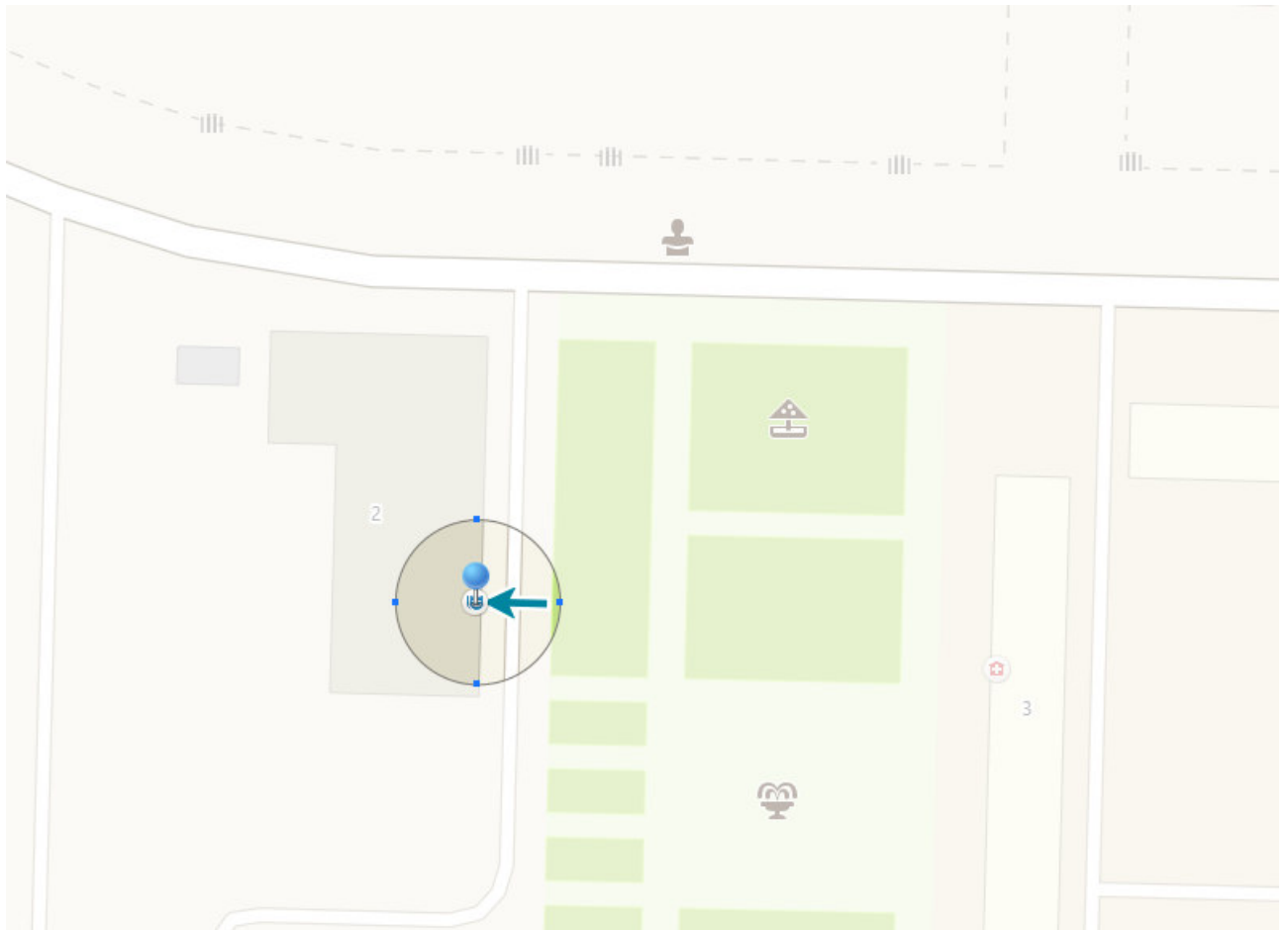


Ростовкинское сельское поселение Омского муниципального района схема № 7





Ростовкинское сельское поселение Омского муниципального района схема № 9



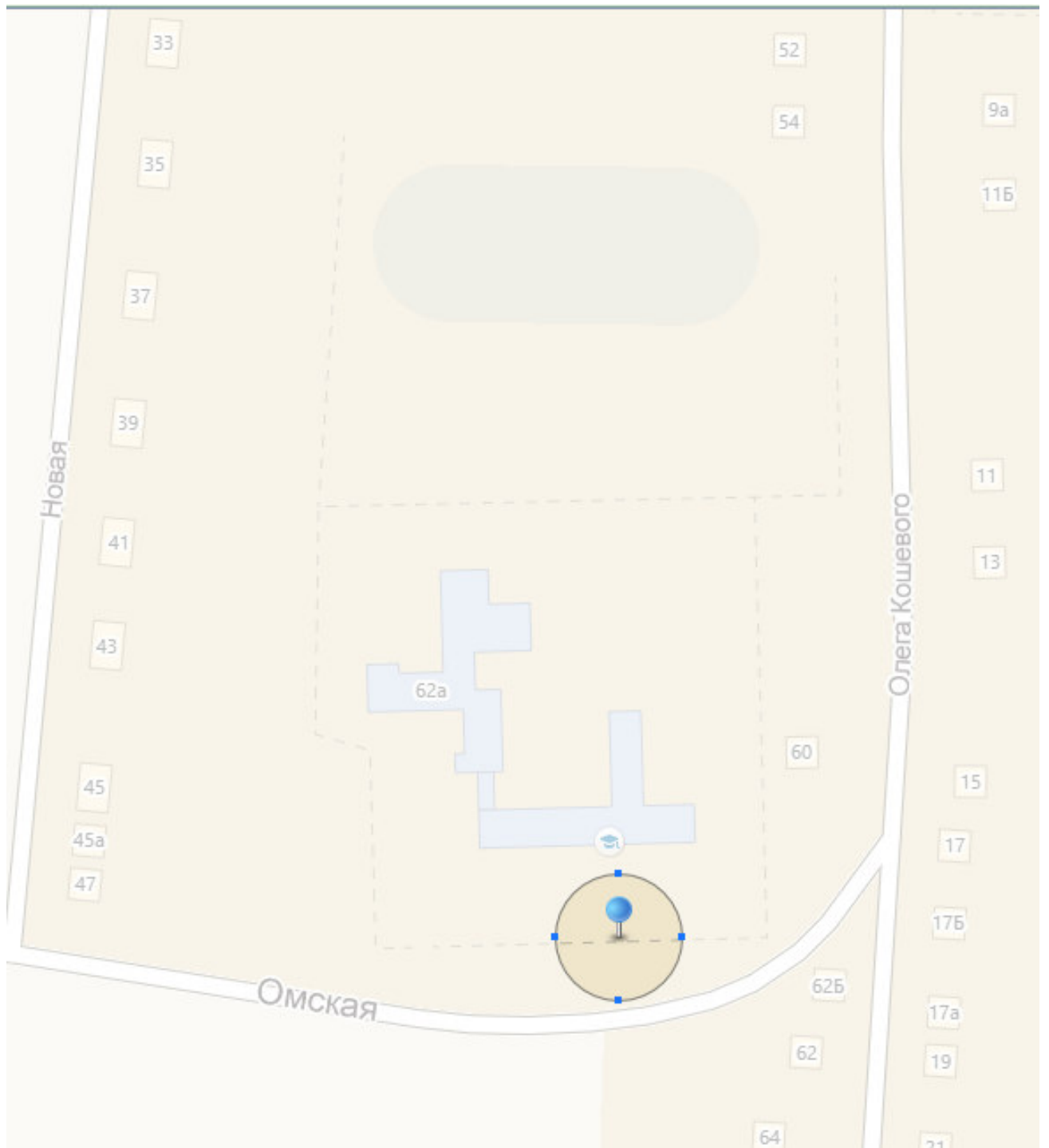


Приложение № 22
к постановлению Администрации
Омского муниципального района
Омской области
От 12.05.2017 № П-17/ОМС-171

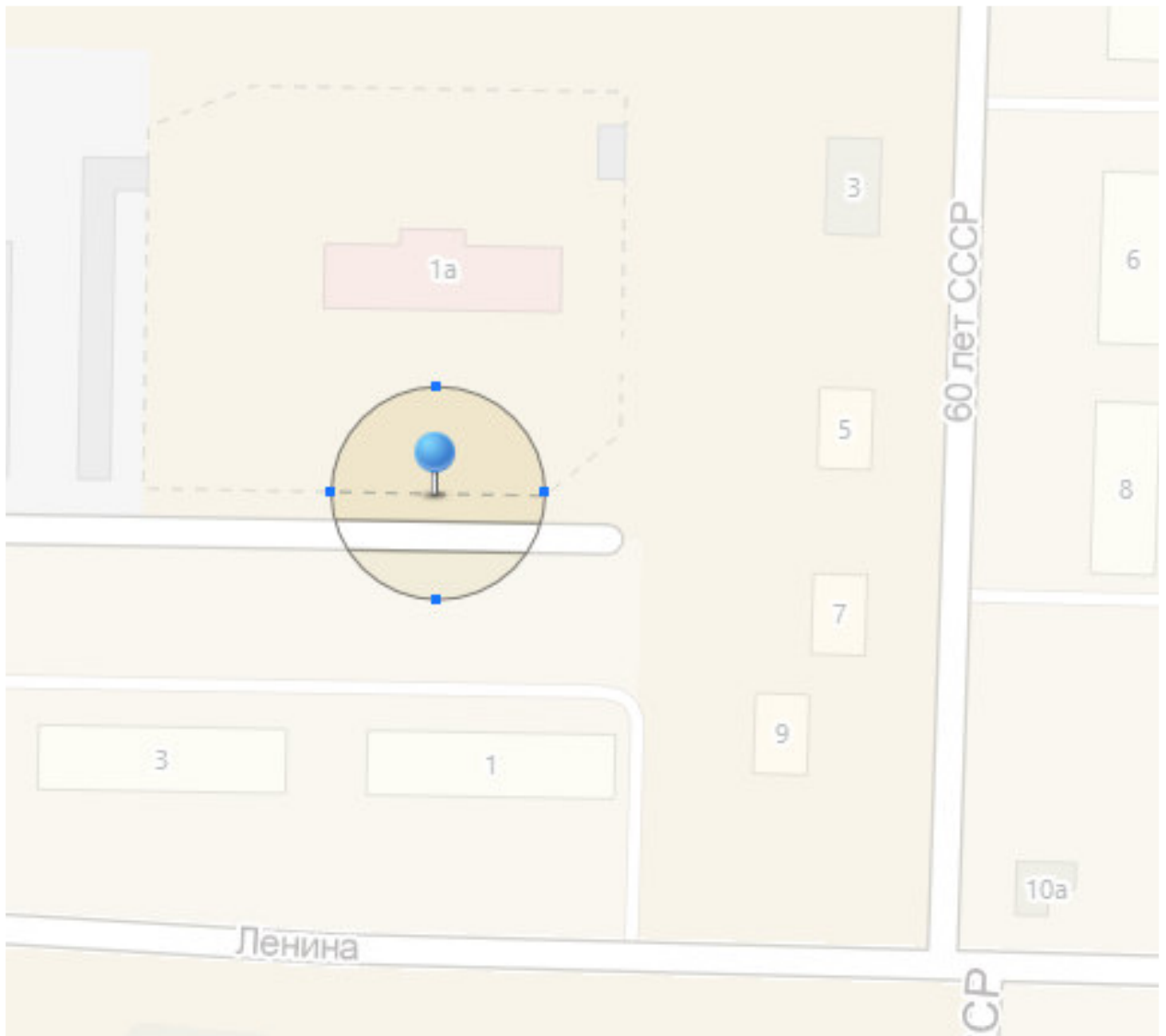
Границы прилегающих к некоторым организациям
и (или) объектам территорий, на которых не допускается
розничная продажа алкогольной продукции
(Троицкое сельское поселение
Омского муниципального района Омской области)

| № п/п | Наименование организации Объекта | Адрес места расположения | Номер схемы |
|----------|---|--|----------------|
| 1 | МБОУ «Троицкая средняя общеобразовательная школа» Омского муниципального района | с. Троицкое, ул. Олега Кошевого, 62 а | 1 |
| 2 | МБОУ «Детский сад «Троицкий» | с. Троицкое, ул. Ленина, 1а | 2 |
| 3 | МБОУ «Верхнекарбушская основная общеобразовательная школа Омского муниципального района» | д. Верхний Карбуш, ул. Школьная, д. 4 | 3 |
| 4 | МУ Троицкий Культурно - Досуговый Центр | с. Троицкое, ул. Новая, 36а | 4 |
| 5 | Стадион | с. Троицкое, ул. Олега Кошевого, 62 | 5 |

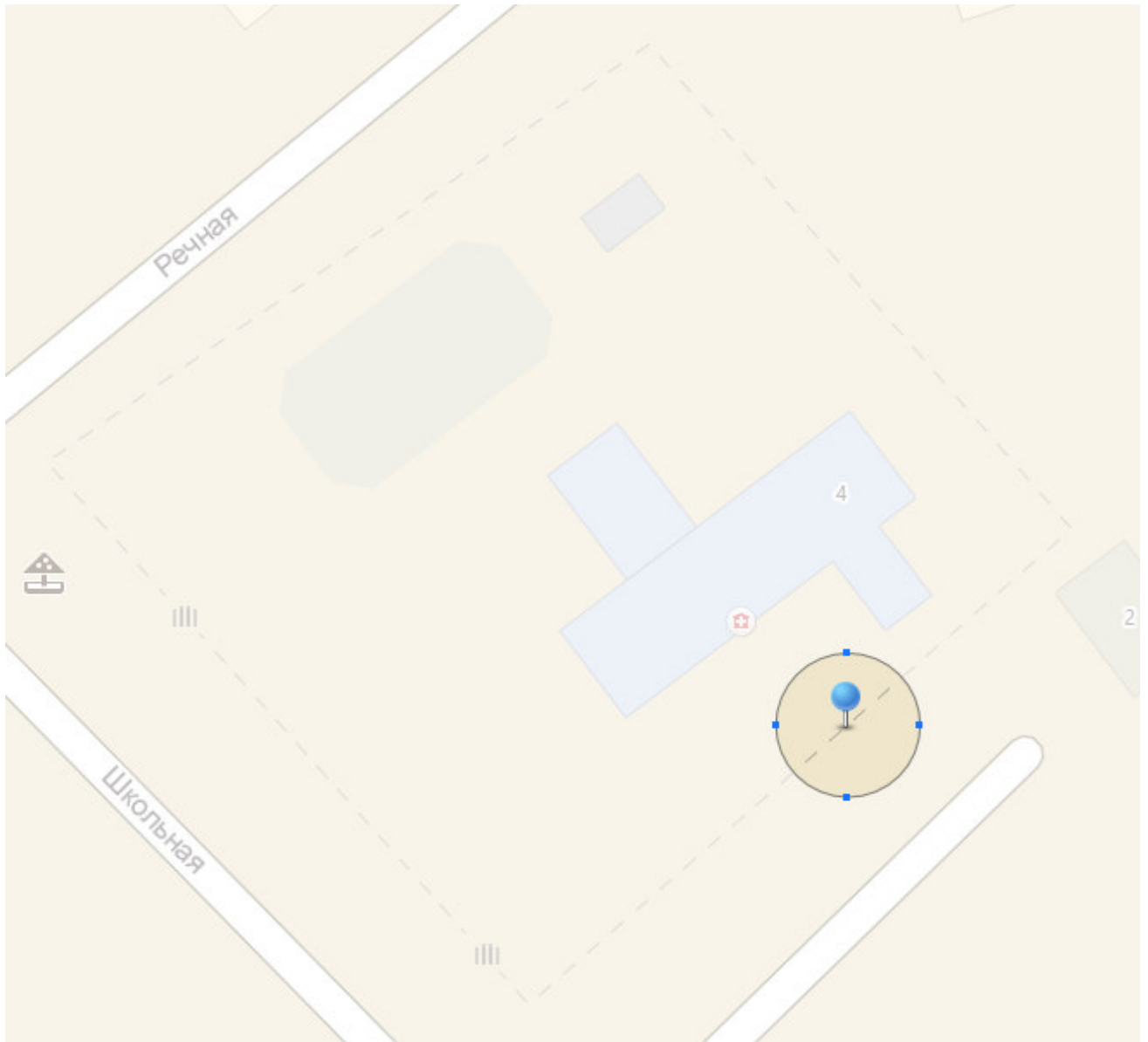
Троицкое сельское поселение Омского муниципального района схема № 1



Троицкое сельское поселение Омского муниципального района схема № 2



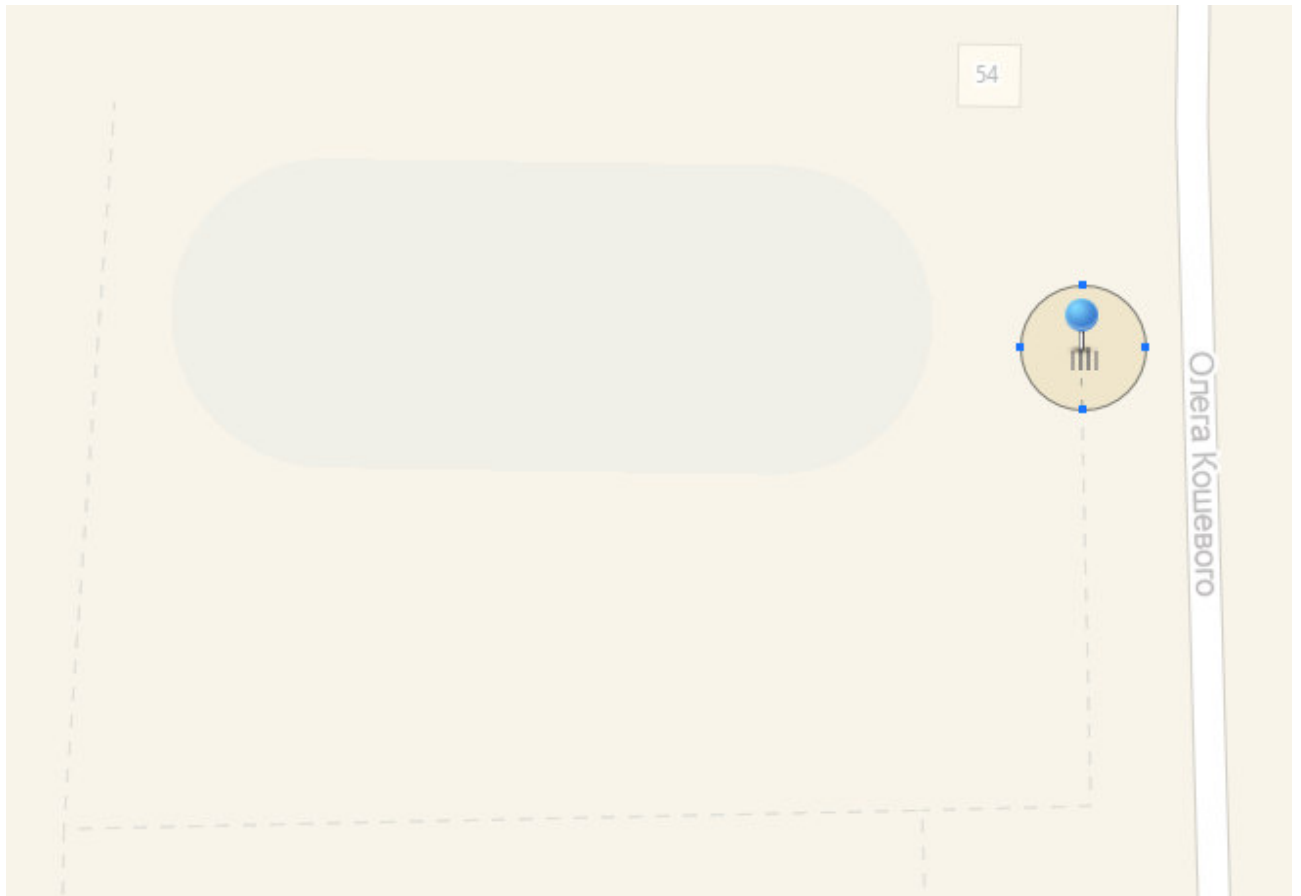
Троицкое сельское поселение Омского муниципального района схема № 3



Троицкое сельское поселение Омского муниципального района схема № 4



Троицкое сельское поселение Омского муниципального района схема № 5



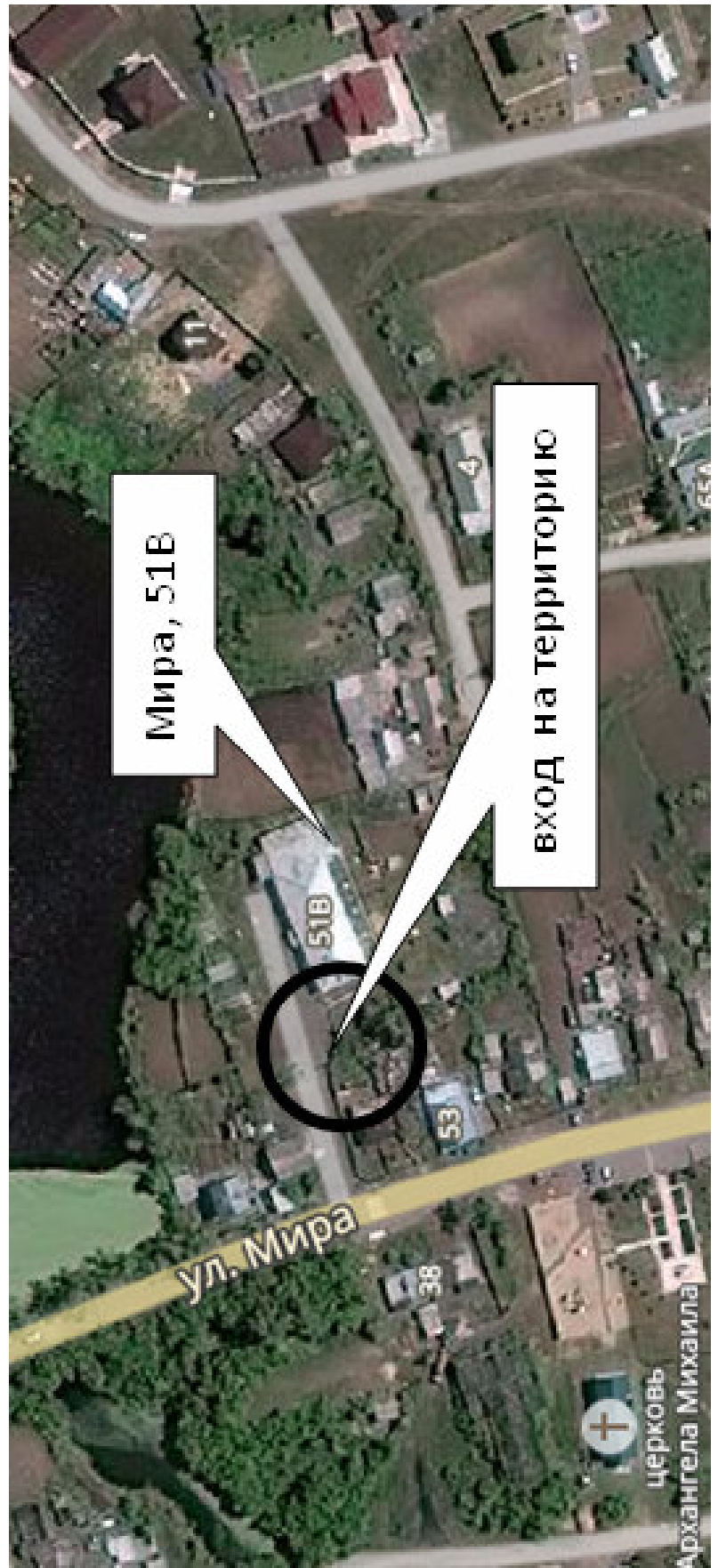
Приложение № 23
к постановлению Администрации
Омского муниципального района
Омской области
От 12.05.2017 № П-17/ОМС-171

Границы прилегающих к некоторым организациям
и (или) объектам территорий, на которых не допускается
розничная продажа алкогольной продукции
(Усть-Заостровское сельское поселение
Омского муниципального района Омской области)

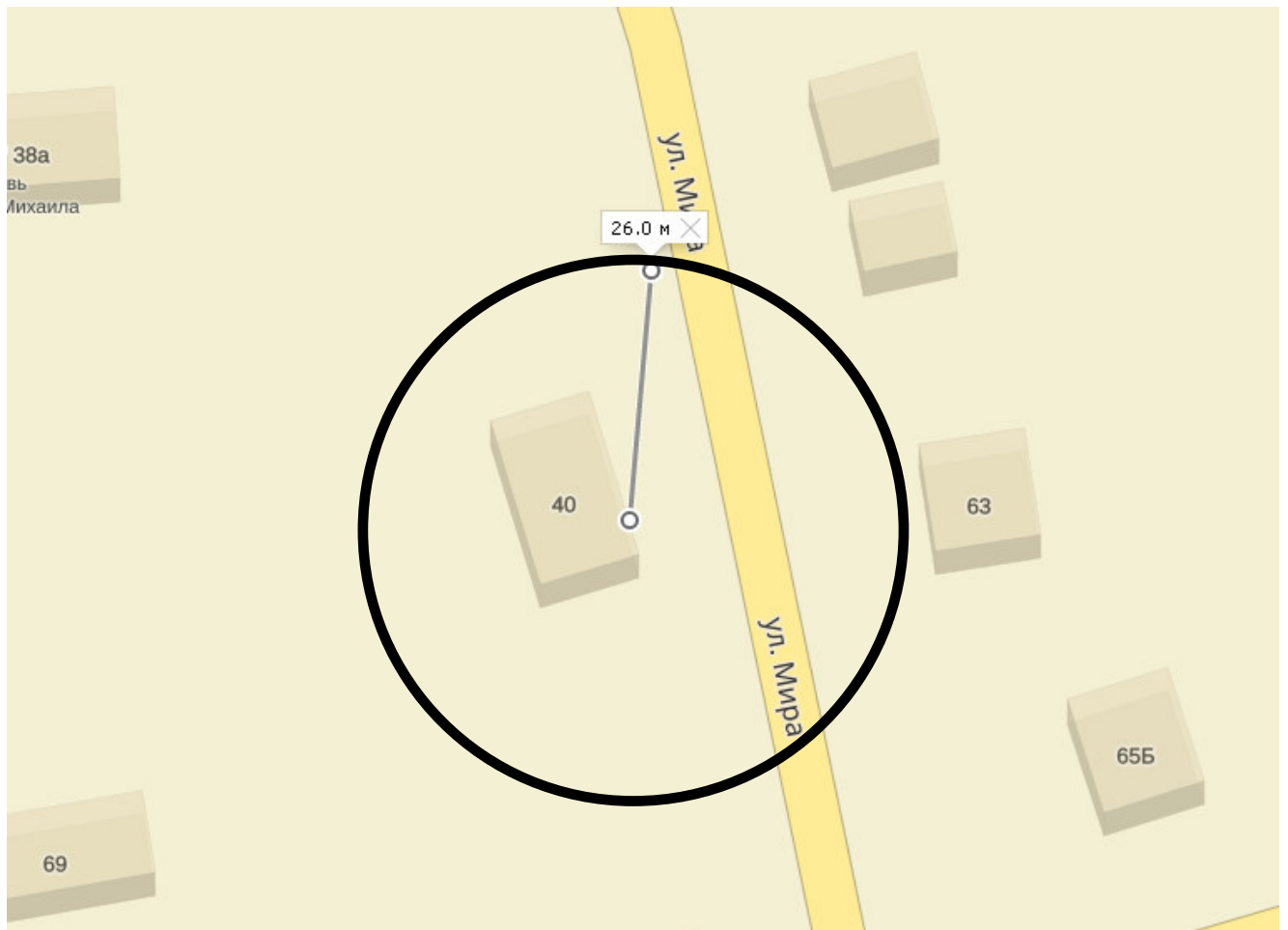
| № п/п | Наименование организации, объекта | Адрес места расположения | Номер схемы |
|----------|--|---|----------------|
| 1. | БПОУ «Усть-Заостровский сельскохозяйственный техникум» | с. Усть-Заостровка, ул. Учебная, 5 | 1 |
| 2. | МБОУ «Усть-Заостровская средняя общеобразовательная школа» | с. Усть-Заостровка, ул. Степная, 21 | 2 |
| 3. | МБУ «ЦКС Омского МР», Усть-Заостровский КДЦ | с. Усть-Заостровка, ул. Мира, 40 | 4 |
| 4. | БУЗОО «Омская центральная районная больница», ФАП | с. Усть-Заостровка, ул. Заозёрная, 4 | 5 |
| 5. | МБДОУ «Детский сад «Усть- Заостровский» | с. Усть-Заостровка, ул. Мира, 51 в | 3 |







Усть-Заостровское сельское поселение Омского муниципального района схема № 4



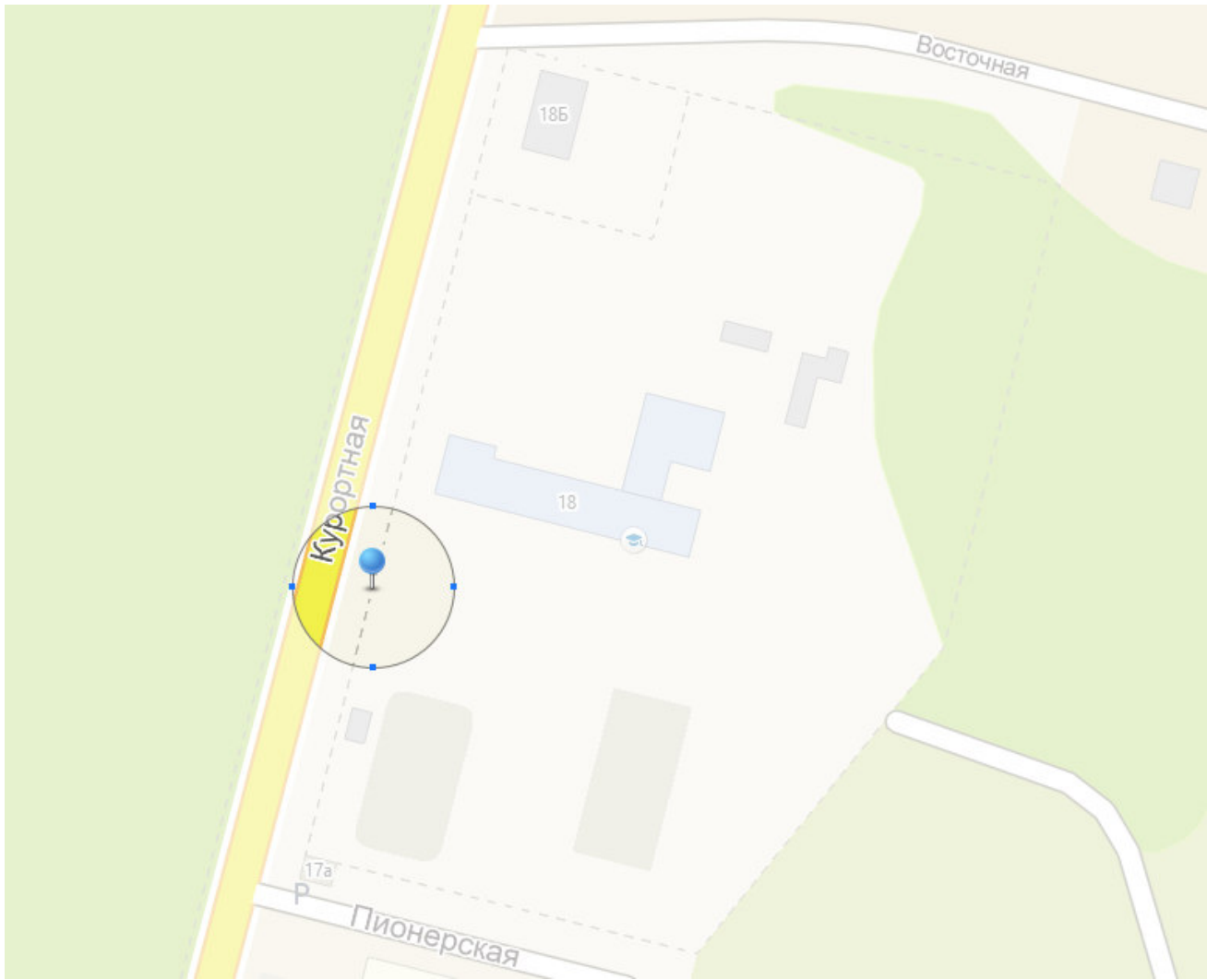


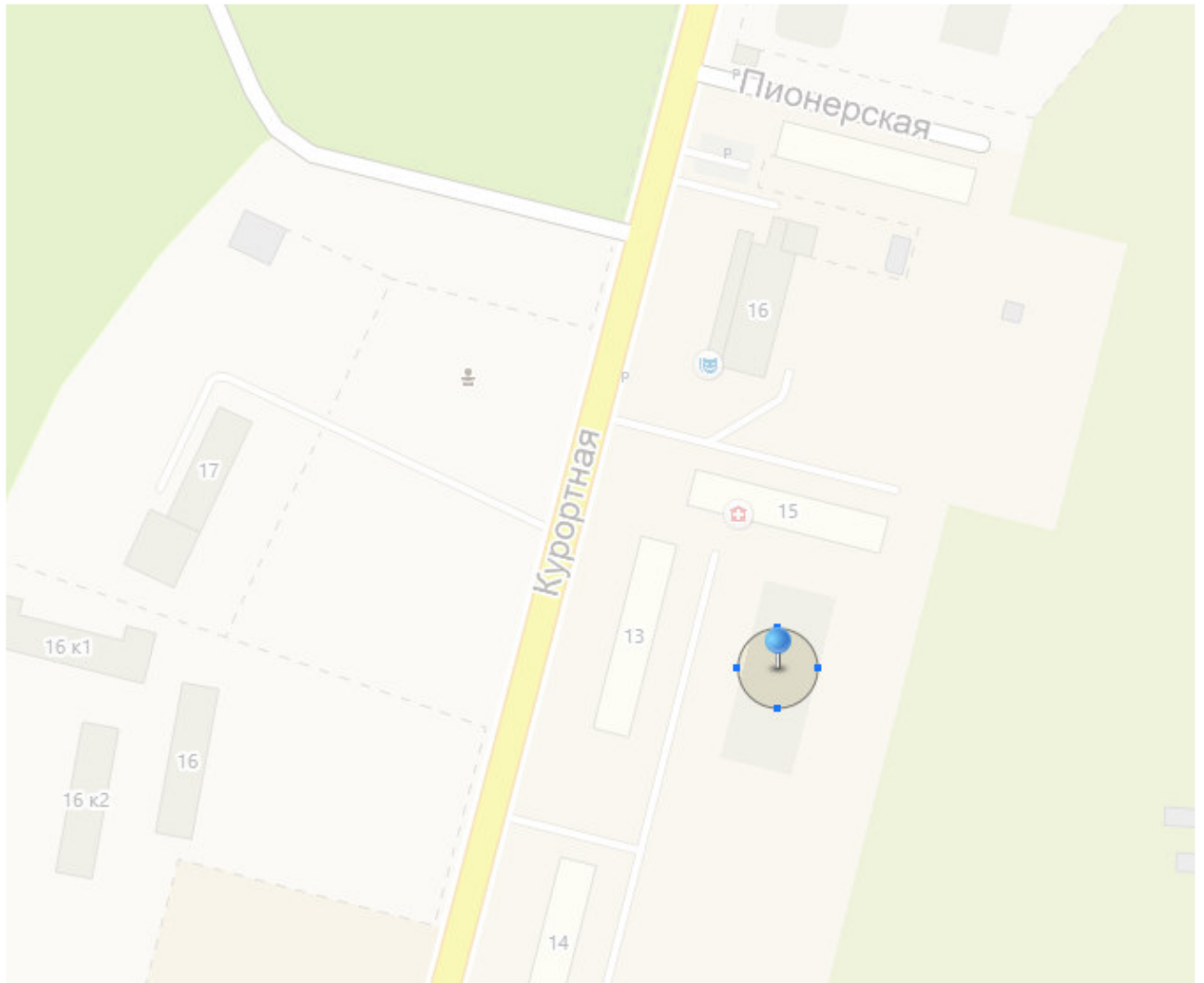
Приложение № 24
к постановлению Администрации
Омского муниципального района
Омской области
От 12.05.2017 № П-17/ОМС-171

Границы прилегающих к некоторым организациям
и (или) объектам территорий, на которых не допускается
розничная продажа алкогольной продукции
(Чернолучинское городское поселение
Омского муниципального района Омской области)

| № п/п | Наименование организации, объекта | Адрес места расположения | Номер схемы |
|----------|---|--|----------------|
| 1. | МБОУ «Чернолучинская средняя общеобразовательная школа» | д.п. Чернолучинский, ул. Пионерская, 18 | 1 |
| 2. | Универсальная многофункциональная спортивная площадка | д.п. Чернолучинский, ул. Пионерская, 13 | 2 |
| 3. | МДОУ Детский сад «Чернолучье» | д.п. Чернолучинский, ул. Иртышский д/о, д. 10 | 3 |
| 4. | Чернолучинский отдел «МКУ Центр по работе с детьми и молодежью» | д.п. Чернолучинский, ул. Поселковая, 4-б | 4 |

Чернолучинское городское поселение Омского муниципального района схема № 1





Чернолучинское городское поселение Омского муниципального района схема № 3



Чернолучинское городское поселение Омского муниципального района схема № 4

